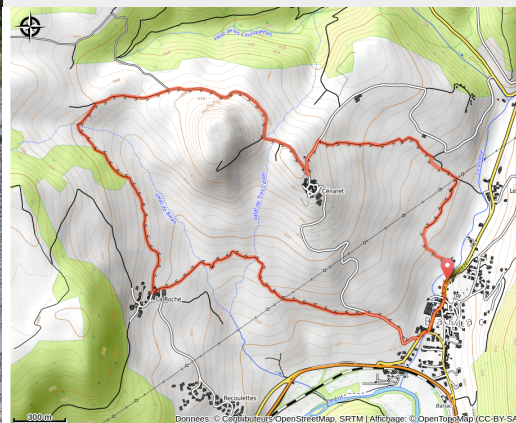


Le Chemin des Ecoliers

Vallée du Lot - Barjac



Marnes Bleues - Falaises de Barjac (OTI Mende)



Le Chemin des Ecoliers

Ce circuit au départ de Barjac, vous fera grimper sur un causse. Vous y traverserez des "valats", vallons plus ou moins marqués entaillant les versants et les hameaux de la Roche et du Cénaret.

ce dernier permet de monter au rocher de la vierge qui offre un beau panorama sur les alentours.

Infos pratiques

Pratique : A pied

Durée : 2 h 30

Longueur : 7.5 km

Dénivelé positif : 330 m

Difficulté : Facile

Type : Boucle

Thèmes : Architecture et Village, Cols et Sommets, Eau et Géologie

Itinéraire

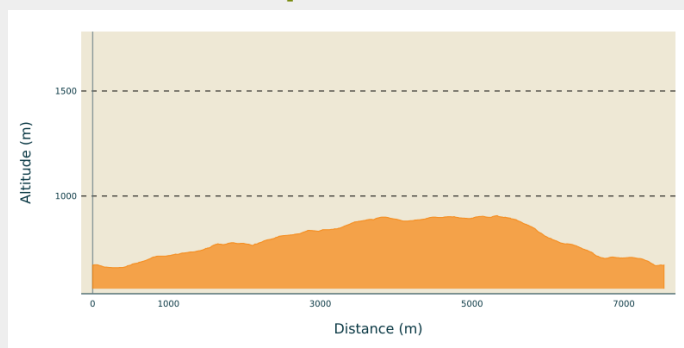
Départ : Centre du village de Barjac

Arrivée : Centre du village de Barjac

Balisage : — PR

Communes : 1. Barjac

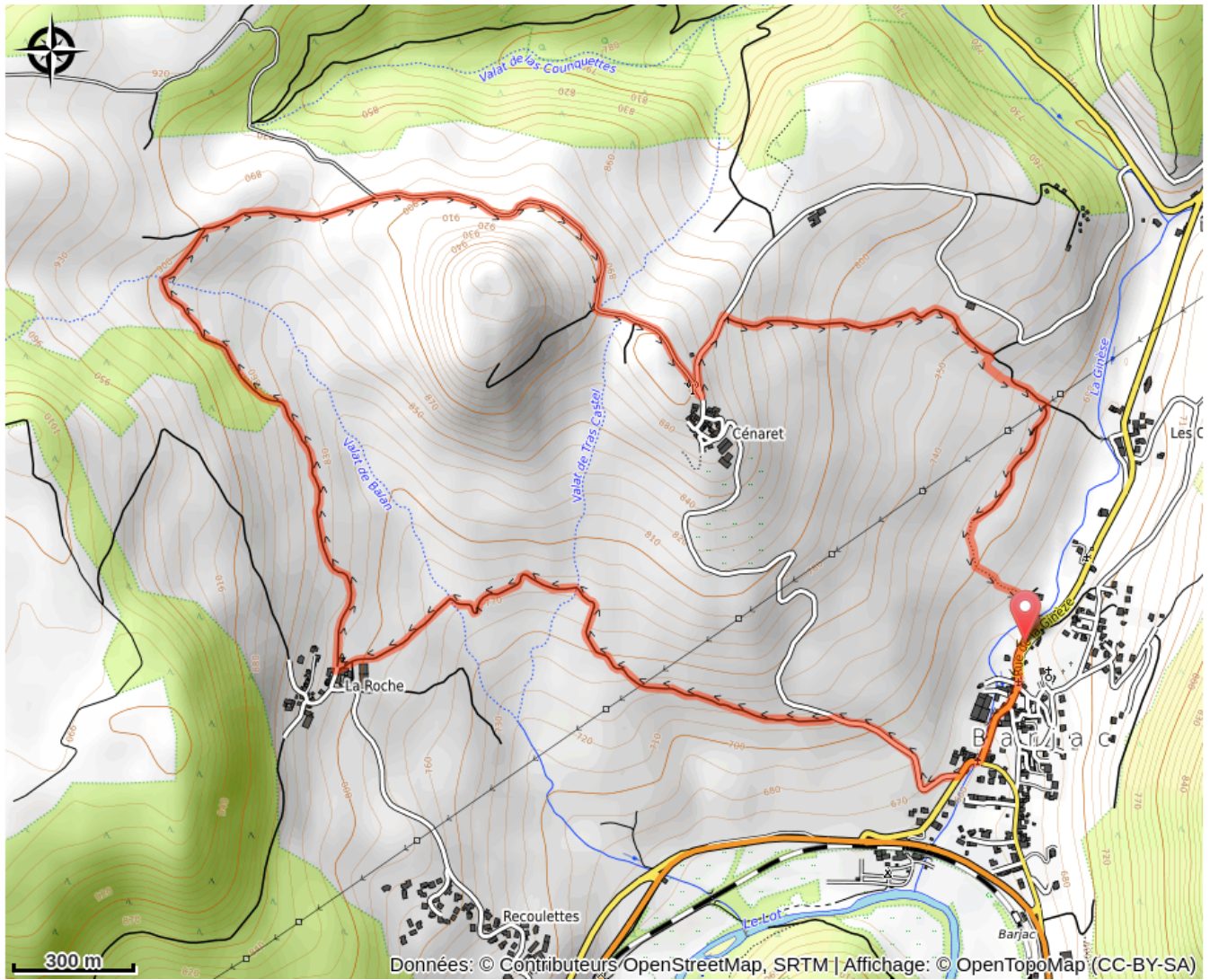
Profil altimétrique



Altitude min 659 m Altitude max 907 m

1. Depuis la place du bourg de barjac, suivre la D142 en direction du sud.
2. 100 m plus loin, emprunter à droite la route montant à Cénaret. Le suivre sur environ 400 m.
3. Prendre le premier chemin à gauche. Il est parfois peu visible. Il franchit plusieurs ravins plus ou moins marqués dont les valats de Canraban, de Tras Castel et de Balan et atteint le hameau de la Roche.
4. Dans le hameau, tourner à droite. Continuer à monter en laissant successivement deux chemins sur la droite. Atteindre la jonction avec le GR®670 Chemin Urbain V.
5. Emprunter le GR®670 à droite et contourner la butte de Chastel Viel (996 m). Gagner le village de Cénaret (Belles maisons traditionnelle). Possibilité de monter au rocher de la vierge, à son sommet arête vertigineuse).
6. A l'entrée du village de Cénaret, suivre la route à gauche sur environ 150 m .
7. Emprunter le sentier qui descend à droite. Arriver sous une ligne à haute tension. Séparation d'avec le GR®670.
8. Prendre le chemin à droite. Gagner la route D142 et la suivre à droite pour rejoindre le point de départ.

Sur votre chemin...



Toutes les infos pratiques

Comment venir ?

Parking conseillé

Centre bourg de Barjac

Lieux de renseignement

Office de Tourisme de Mende

Place du Foirail, 48000 Mende

Tel : 04 66 94 00 23

<https://www.mende-coeur-lozere.fr/>



Source



Comité départemental de la randonnée pédestre 48

<http://lozere.ffrandonnee.fr/>



Communauté de Communes Cœur de Lozère

<https://www.coeurdelozere.fr/>