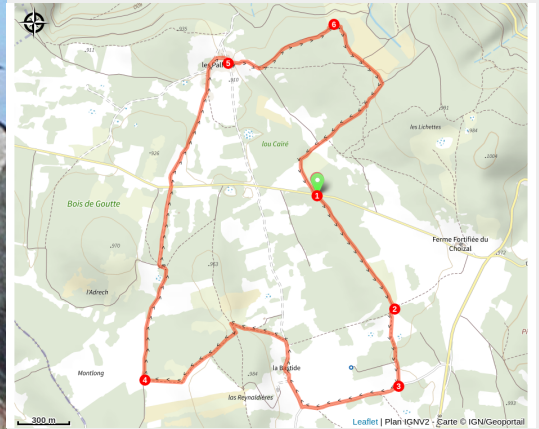


## Le Choizal

Vallée du Lot - Balsièges



Ferme fortifiée du Choizal (© OTI Mende)



### *Le Choizal*

Ce circuit qui commence non loin de la ferme fortifiée du Choizal vous fera découvrir l'extrémité septentrionale du causse de Sauveterre.

Vous découvrirez aussi une lavogne, une maison à l'architecture caussenarde traditionnelle et la flore typique à ces terres calcaires.

A noter que le très joli hameau "des Pallers" mérite largement le détour.

### Infos pratiques

Pratique : A pied

Durée : 2 h

Longueur : 7.8 km

Dénivelé positif : 142 m

Difficulté : Facile

Type : Boucle

Thèmes : Architecture et Village, Faune et Flore, Forêt

# Itinéraire

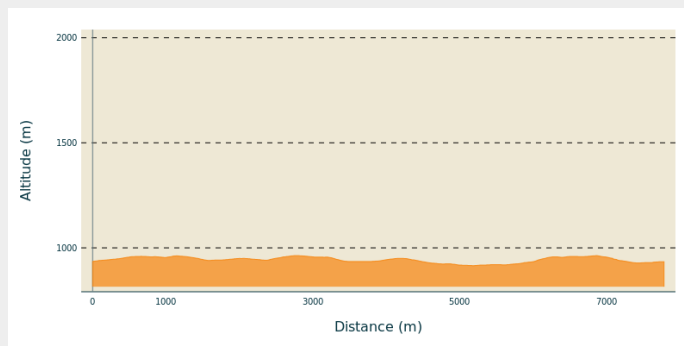
**Départ** : Le long de la D31, environ à 900 m à l'ouest de la ferme du Choizal

**Arrivée** : Le long de la D31, environ à 900 m à l'ouest de la ferme du Choizal

**Balisage** : — PR

**Communes** : 1. Balsièges

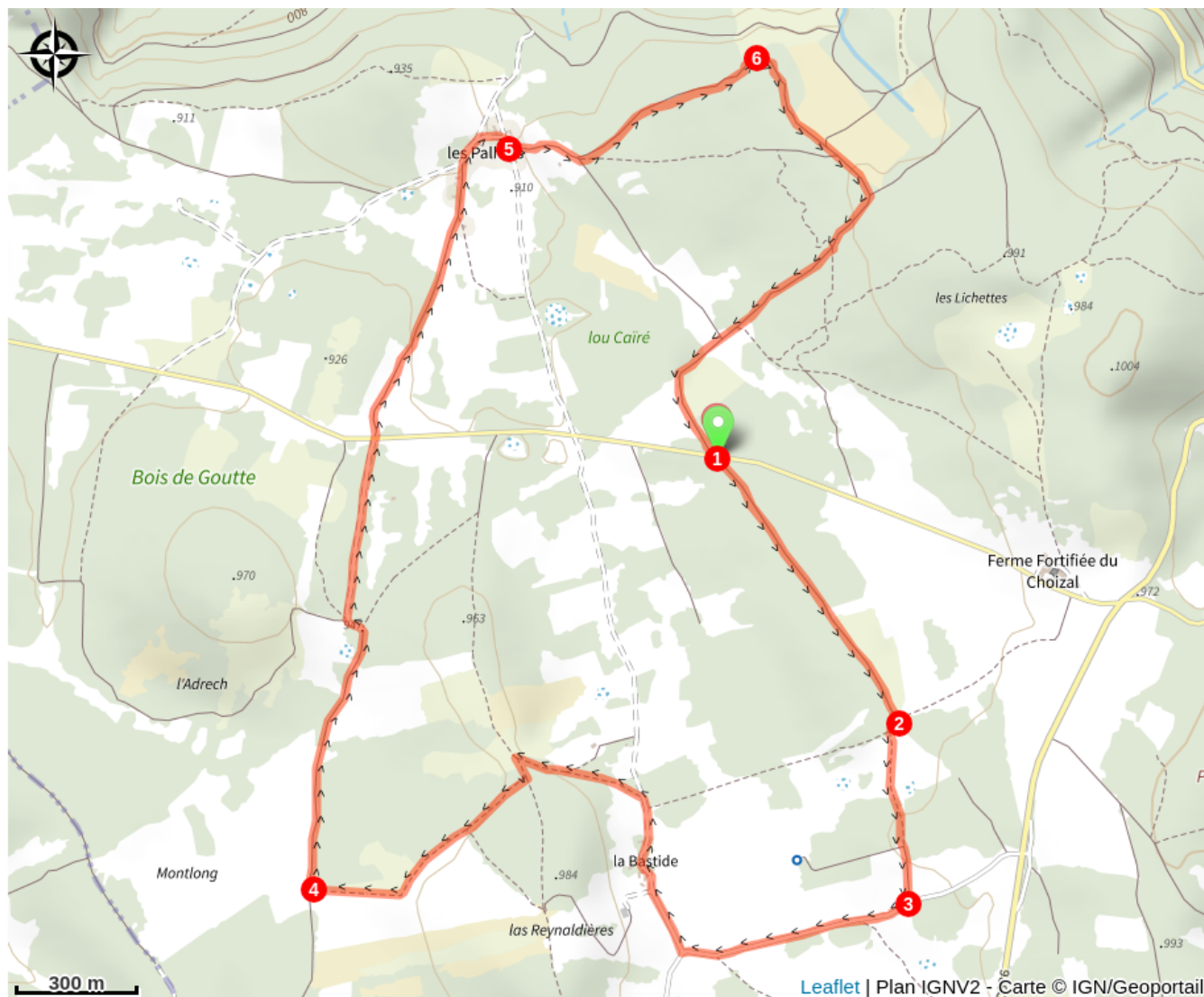
## Profil altimétrique



Altitude min 915 m Altitude max 963 m

1. Depuis le parking en bordure de la D31, environ 900 m à l'ouest de la ferme fortifiée du Choizal, se diriger vers le sud-est par le chemin d'exploitation rectiligne. Atteindre un carrefour de chemins (jonction avec le GR® de Pays Tour du Causse de Sauveterre).
2. Emprunter à droite ce GR® de Pays sur une trentaine de mètres puis le laisser en prenant à gauche un chemin qui atteint une petite route goudronnée.
3. Suivre cette petite route goudronnée à droite. A la lavogne, se diriger à droite vers le hameau de la Bastide. Le traverser puis, quelques mètres plus loin, atteindre un carrefour de chemins (jonction avec le GR® de Pays Tour du Causse de Sauveterre). Suivre ce GR® de Pays à gauche sur environ 800 m en gardant la direction générale vers l'ouest et en ignorant les départs de chemins à droite ou à gauche. Gagner un carrefour de chemins (séparation d'avec le GR® de Pays Tour du Causse de Sauveterre).
4. Quitter le GR® de Pays et emprunter le chemin d'exploitation à droite, vers le nord. Ignorer les départs de chemins à droite et à gauche et gagner la D31. La Traverser et continuer en face vers le hameau des Palhers. Prendre trois fois à droite pour le contourner.
5. A la sortie du hameau, tourner à gauche. Au premier carrefour de chemins, emprunter celui de gauche qui monte en pente douce jusqu'à la bordure du causse. Admirez la vue sur le Lot.
6. Ce chemin revient vers l'intérieur du causse en direction du sud-est. Plus loin, il tourne à angle droit, contourne un petit mamelon par le nord, tourner à gauche à angle droit et rejoindre le point de départ.

# Sur votre chemin...



# Toutes les infos pratiques

## Comment venir ?

### Accès routier

Ferme fortifiée du Choizal, 10 km à l'ouest de Mende par la N88, la N106, la D966 et la D31

## Lieux de renseignement

### Office de Tourisme de Mende

Place du Foirail, 48000 MENDE

Tel : 04 66 94 00 23

<https://www.mende-coeur-lozere.fr/>



## Source



Comité départemental de la randonnée pédestre 48

<http://lozere.ffrandonnee.fr/>



Communauté de Communes Cœur de Lozère