Le Dolmen du Thort

Mont Lozère - La Bastide-Puylaurent

Col du Thort (Havang(nl))

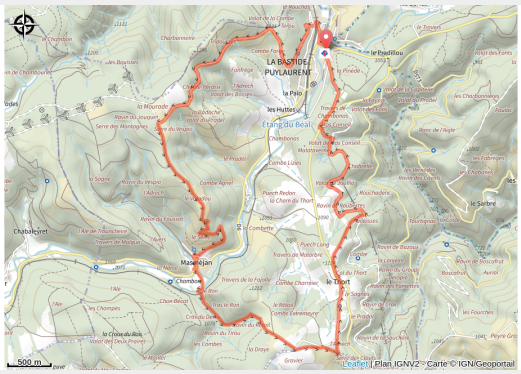

Un parcours de crêtes rafraîchissant à la belle saison, dans un paysage de relief où la création du chemin de fer releva de l'exploit pour creuser les nombreux tunnels et édifier les viaducs qui enjambent les rivières.

Entre Régordane (GR700) et Stevenson (GR70), découvrez, au cours de cette boucle de verdure, l'immensité végétale de cette partie du territoire foulée au pied par Garguentua et surplombant le Tanargue.

Infos pratiques

Pratique : A pied

Durée : 5 h

Longueur : 14.0 km

Dénivelé positif : 504 m

Difficulté : Difficile

Type : Boucle

Itinéraire

Départ : La Bastide (La Bastide-Puylaurent)
Arrivée : La Bastide (La Bastide-Puylaurent)
Balisage : PR
Communes : 1. La Bastide-Puylaurent 2. Prévenchères

Profil altimétrique

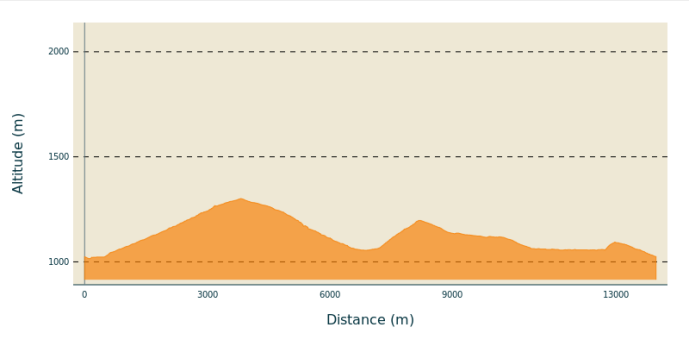

Altitude min 1015 m Altitude max 1301 m

Le long de l'itinéraire, des poteaux directionnels vous guident, dont le nom de lieu-dits et/ou de direction à suivre, est indiqué en "***italique gras et entre guillemets***" dans le descriptif ci-dessous:

Depuis « ***LA BASTIDE PUYLAURENT*** » direction « ***MASMEJEAN*** » par « ***Chemin de Mercoiret*** », « ***Col des Huttes*** », « ***La Mourade*** ». À « ***La Mourade*** », prendre à gauche direction « ***MASMEJEAN*** ». À « ***MASMEJEAN*** », retour à « ***LA BASTIDE PUYLAURENT*** » par « ***Croix de Grabio*** », « ***Le Serre des Clouts*** », « ***L'Atchaladou*** ».

Balade extraite du cartoguide **Mont Lozère – Pays des sources, De la Margeride au lac de Villefort en Cévennes**, mis en œuvre par le Pôle de pleine nature du mont Lozère.

Sur votre chemin…

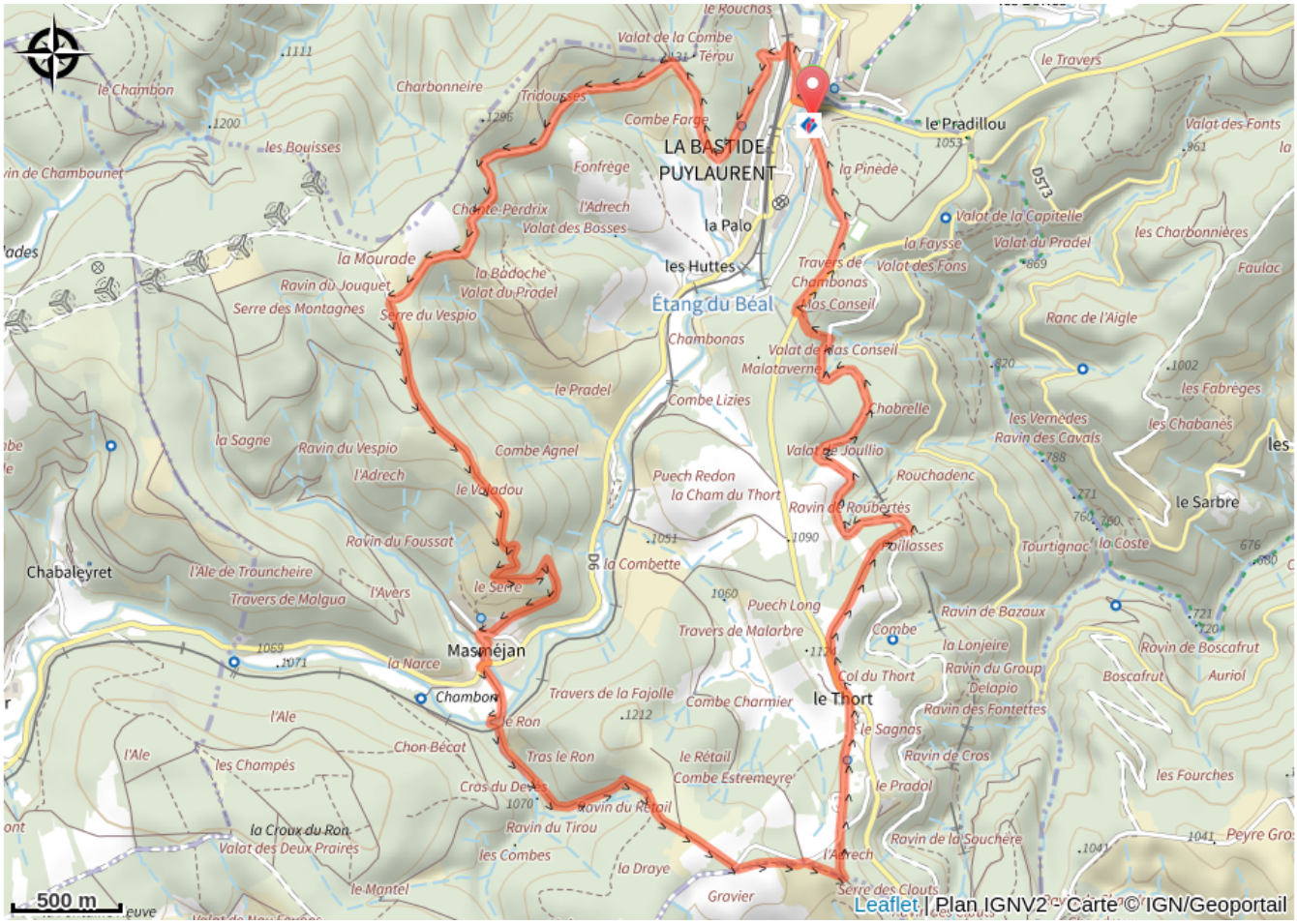

Toutes les infos pratiques

⚠ Recommandations

Adaptez votre équipement aux conditions météo du jour. N'oubliez pas que le temps change vite en montagne. Pensez à emporter de l'eau en quantité suffisante, de bonnes chaussures et un chapeau.

Comment venir ?

Transports

Ligne SNCF Nîmes-Clermont-Ferrand
Arrêt "La Bastide Saint-Laurent-les-Bains"

Ligne SNCF MENDE MONTPELLIER
Arrêt "La Bastide Saint-Laurent-les-Bains"

Accès routier

Depuis Villefort, par la D906 (26 mn)
Depuis Le Bleymard, par la D20 et la D6 (34 mn)
Depuis Mende, par la N88 et la D6 (50 mn)

Parking conseillé

Parking de la mairie

Lieux de renseignement

Office de tourisme Coeur de Lozère, Mende
BP 83, place du Foirail, 48000 Mende

mendetourisme@ot-mende.com
Tel : 04 66 94 00 23
https://www.mende-coeur-lozere.fr

Office de tourisme Mont- Lozère, Bagnols-les-Bains
avenue de la gare, 48190 Bagnols-les-Bains Mont-Lozere et Goulet

contact@destination-montlozere.fr
Tel : 04 66 47 61 13
https://www.destination-montlozere.fr/

Office de tourisme Mont-Lozère, La Bastide-Puylaurent
Mairie, 48250 La Bastide-Puylaurent

contact@destination-montlozere.fr
Tel : 04 66 46 12 83
https://www.destination-montlozere.fr/

Office de tourisme Mont Lozère - Le Bleymard
Place de l'église - Le Bleymard, 48190 Mont Lozère et Goulet

contact@destination-montlozere.fr
Tel : 04 66 47 61 13
https://www.destination-montlozere.fr/

Office de tourisme Mont-Lozère, Villefort
43, Place du Bosquet, 48800 Villefort

contact@destination-montlozere.fr
Tel : 04 66 46 87 30
https://www.destination-montlozere.fr/

Source

CC Mont Lozère

https://www.ccmontlozere.fr/

Pôle pleine nature Mont Lozère