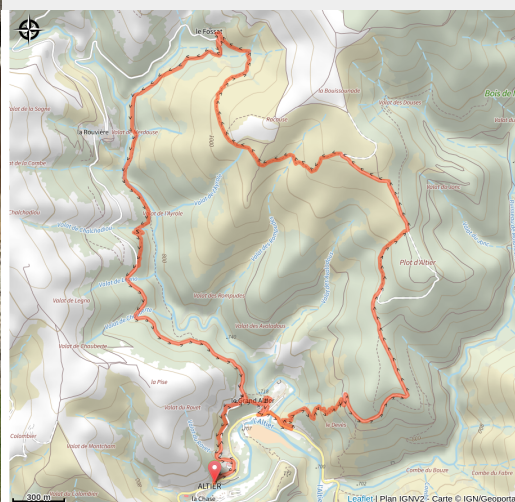


# Le Fossat

Mont Lozère - Altier



Eglise de Saint-Privat (N Thomas)



*Au pied de la montagne du Goulet et du mont Lozère, découvrez Altier et ses hameaux avec son château fort, son église et son environnement. Ça vaut le détour !*

En prenant de la hauteur, une vue dégagée sur le versant nord du mont Lozère s'offre à vous. La descente se fait par le valat de La Rouvière, un des affluents de l'Altier. Prenez le temps d'aller visiter le château fort sur son éperon schisteux.

## Infos pratiques

Pratique : A pied

Durée : 3 h 30

Longueur : 10.8 km

Dénivelé positif : 617 m

Difficulté : Intermédiaire

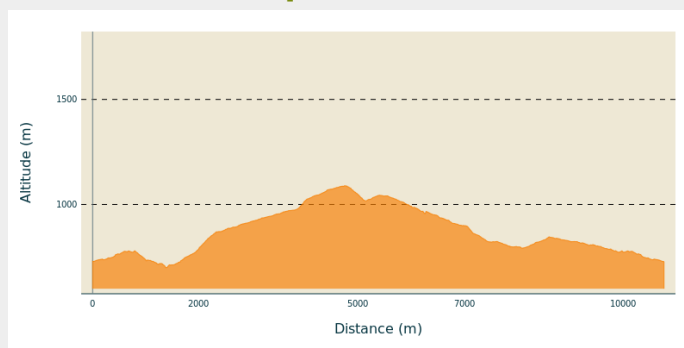
Type : Boucle

Thèmes : Architecture et Village

# Itinéraire

**Départ** : Altier  
**Arrivée** : Altier  
**Balisage** : — PR  
**Communes** : 1. Altier

## Profil altimétrique



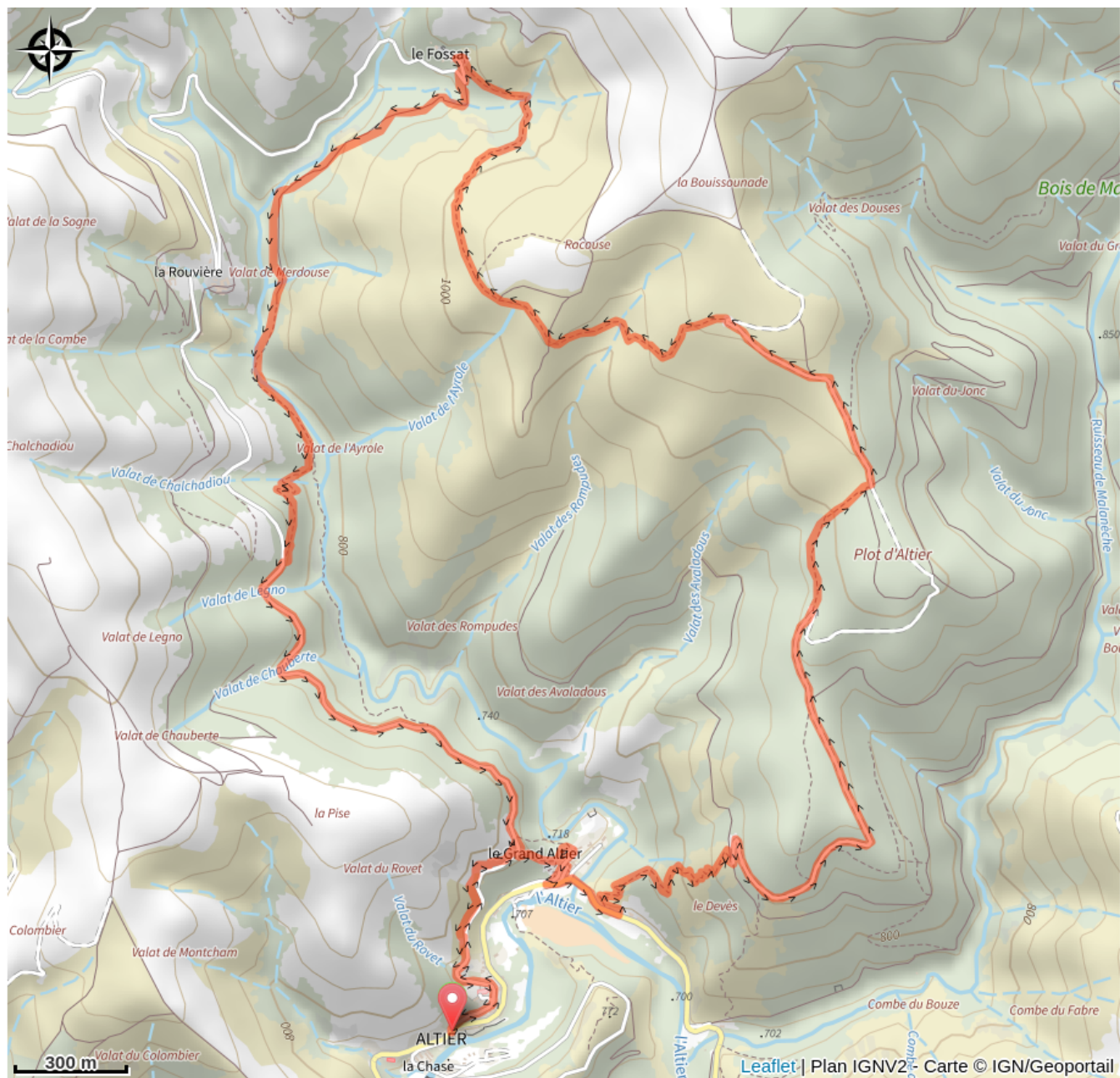
Altitude min 699 m Altitude max 1089 m

Le long de l'itinéraire, des poteaux directionnels vous guident ainsi qu'un balisage de peinture jaune. Les lieux-dits et/ou les directions à suivre sont indiqués en ***italique gras*** et entre guillemets dans le descriptif ci-dessous :

Au départ de « ***Altier*** », monter à « ***Roche Cruzet*** », puis prendre à droite direction « ***Le Grand Altier*** », et aller sur « ***Le Fossat*** », par « ***Racouse*** ». À « ***Fossat*** » retour sur « ***Altier*** » par « ***Roche Cruzet*** ».

Balade extraite du cartoguide **Mont Lozère - Pays des sources, de la Margeride, au lac de Villefort en Cévennes**, réalisée par le Pôle de pleine nature du Mont Lozère.

# Sur votre chemin...



# Toutes les infos pratiques

## **Recommandations**

Adaptez votre équipement aux conditions météo du jour. N'oubliez pas que le temps change vite en montagne. Pensez à emporter de l'eau en quantité suffisante, de bonnes chaussures et un chapeau. Bien refermer les clôtures et les portillons.

## **Comment venir ?**

Accès routier

De Villefort, direction lac de Villefort puis la D 901, Altier

Parking conseillé

Mairie

## **Lieux de renseignement**

### **Maison du tourisme et du Parc national, Florac**

Place de l'ancienne gare, N106, 48400 Florac-trois-rivières

[info@cevennes-parcnational.fr](mailto:info@cevennes-parcnational.fr)

Tel : 04 66 45 01 14

<https://www.cevennes-gorges-du-tarn.com>



### **Office de tourisme Mont-Lozère, Villefort**

43, Place du Bosquet, 48800 Villefort

[contact@destination-montlozere.fr](mailto:contact@destination-montlozere.fr)

Tel : 04 66 46 87 30

<https://www.destination-montlozere.fr/>



## Source

CC Mont Lozère

Parc national des Cévennes

Pôle pleine nature Mont Lozère