
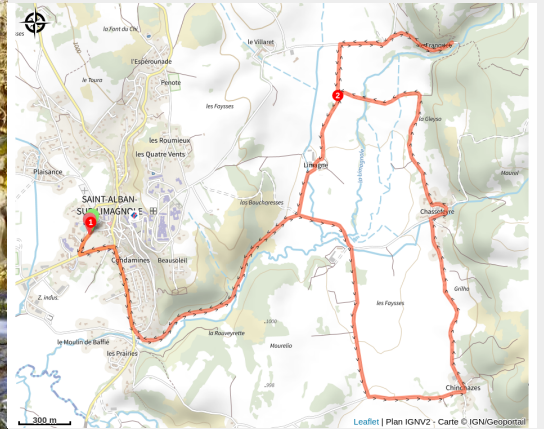


## Le Franquet - VTT n°21

Margeride - Saint-Alban-sur-Limagnole



La cascade du Franquet (© Georges Chassang)



*Une boucle de VTT de 12 km facile et accessible qui ravira le plus grand nombre ! Idéal pour les débutants.*

Au départ de Saint-Alban-Sur-Limagnole, partez à la découverte des paysages typiques de Margeride. A l'occasion d'un aller/retour à la cascade du Franquet, profitez d'une pause rafraichissante avant de reprendre la route.

### Infos pratiques

Pratique : A VTT

Durée : 1 h

Longueur : 12.0 km

Dénivelé positif : 197 m

Difficulté : Très facile

Type : Boucle

Thèmes : Eau et Géologie

# Itinéraire

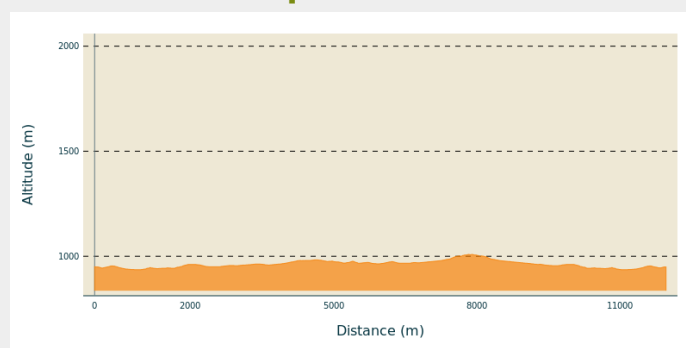
**Départ** : Place de la Mairie, Saint-Alban-sur-Limagnole

**Arrivée** : Place de la Mairie, Saint-Alban-sur-Limagnole

**Balisage** : 🚲 VTT hors PNR

**Communes** : 1. Saint-Alban-sur-Limagnole

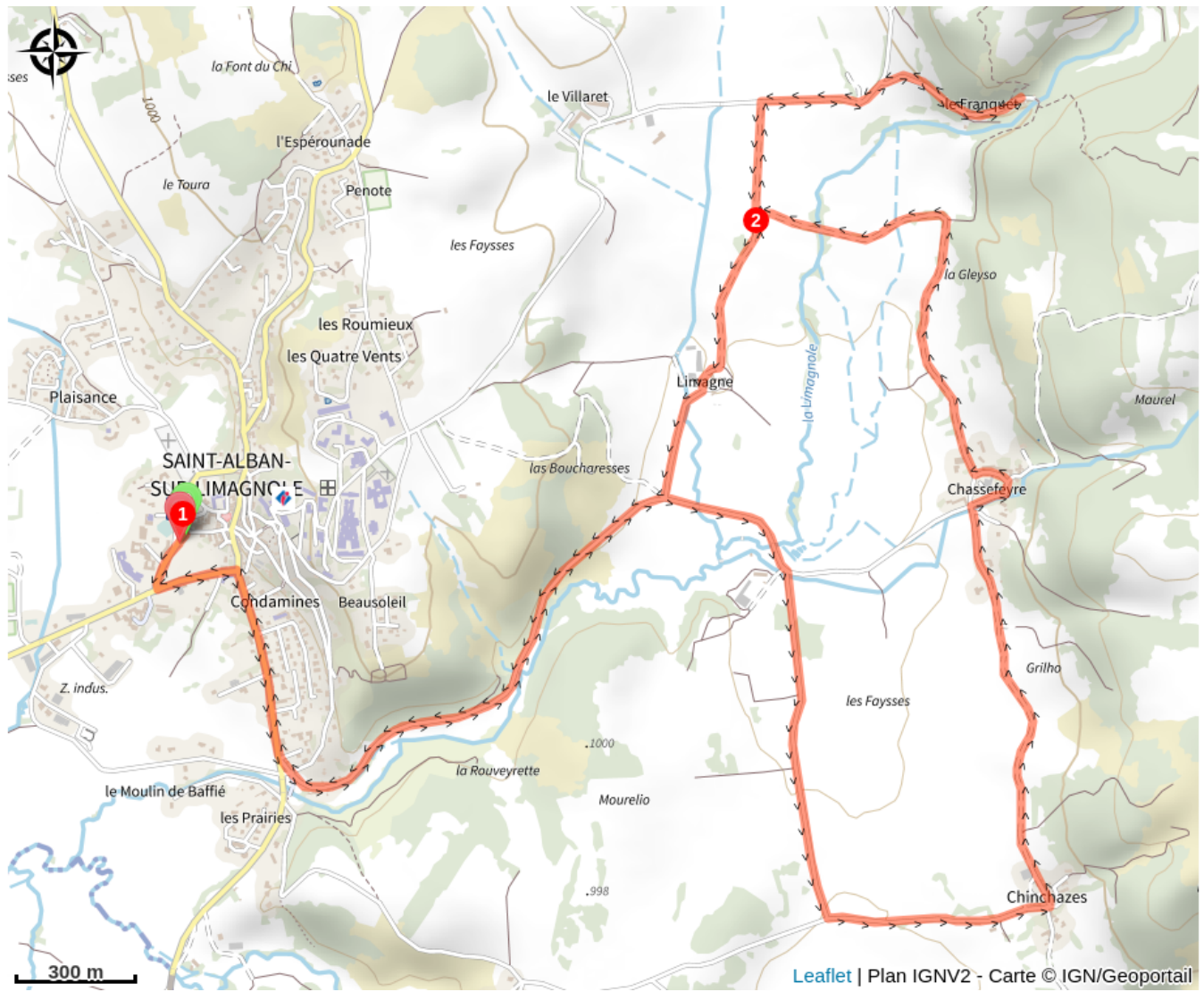
## Profil altimétrique



Altitude min 936 m Altitude max 1009 m

1. Depuis la place du Breuil à Saint-Alban, suivre le balisage VTT N°21
2. Au point 2 : Aller-retour jusqu'à la cascade du Franquet.

# Sur votre chemin...



# Toutes les infos pratiques

## **Recommandations**

Prendre de quoi s'hydrater et se protéger du soleil.  
Ne pas jeter de déchets, garder les emballages avec vous.  
Ne pas quitter les itinéraires balisés.  
Se rappeler que les sentiers sont partagés et être respectueux envers l'ensemble des autres usagers (sportifs, touristes, chasseurs, agriculteurs...)  
S'il faut franchir des barrières à animaux, ne pas oublier de les refermer derrière soi.

## **Comment venir ?**

### Accès routier

Depuis Saint-Chély-d'Apcher prendre la D806 puis la D987. Se garer sur le parking de la place du Breuil.

Depuis le Malzieu-Ville, prendre la D4. Se garer sur le parking de la place du Breuil.

### Parking conseillé

Place du Breuil - Mairie - Saint-Alban-sur-Limagnole

## **Lieux de renseignement**

**Office de Tourisme Margeride en Gévaudan - Bureau de Saint-Alban**  
Le Château, 48120 Saint-Alban-Sur-Limagnole

[tourisme@margeride-en-gevaudan.com](mailto:tourisme@margeride-en-gevaudan.com)

Tel : 04 66 31 57 01

<http://www.margeride-en-gevaudan.com/>



## **Source**

Communauté de Communes Terres d'Apcher Margeride Aubrac

<https://www.cctama.fr/>