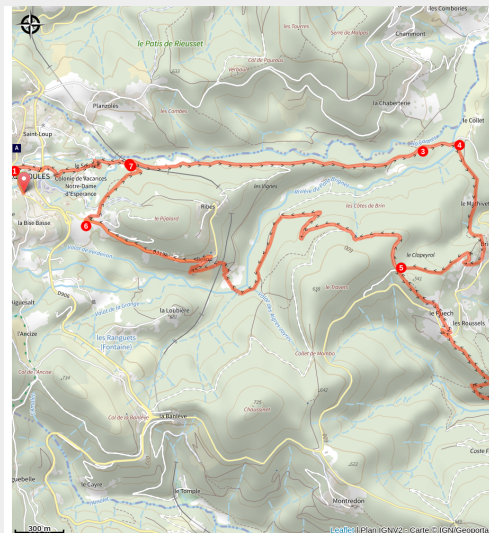


# Le Levant

Concoules



Concoules (© Olivier Prohin)



*Autour de la colline du Pijalard et sur les côtes de Brin, le circuit bien ombragé l'été s'approche du ruisseau de la Conne où, en face du petit pont, se trouvait l'ancienne carrière de lauzes locales.*

## Infos pratiques

Pratique : A pied

Durée : 5 h

Longueur : 13.1 km

Dénivelé positif : 557 m

Difficulté : Difficile

Type : Boucle

# Itinéraire

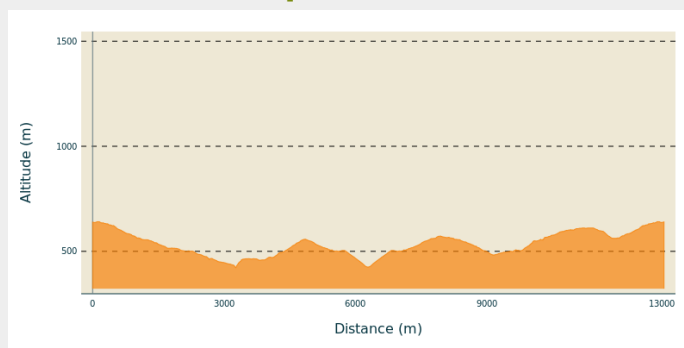
**Départ** : Concoules

**Arrivée** : Concoules

**Balisage** : — PR

**Communes** : 1. Concoules

## Profil altimétrique



Altitude min 422 m Altitude max 641 m

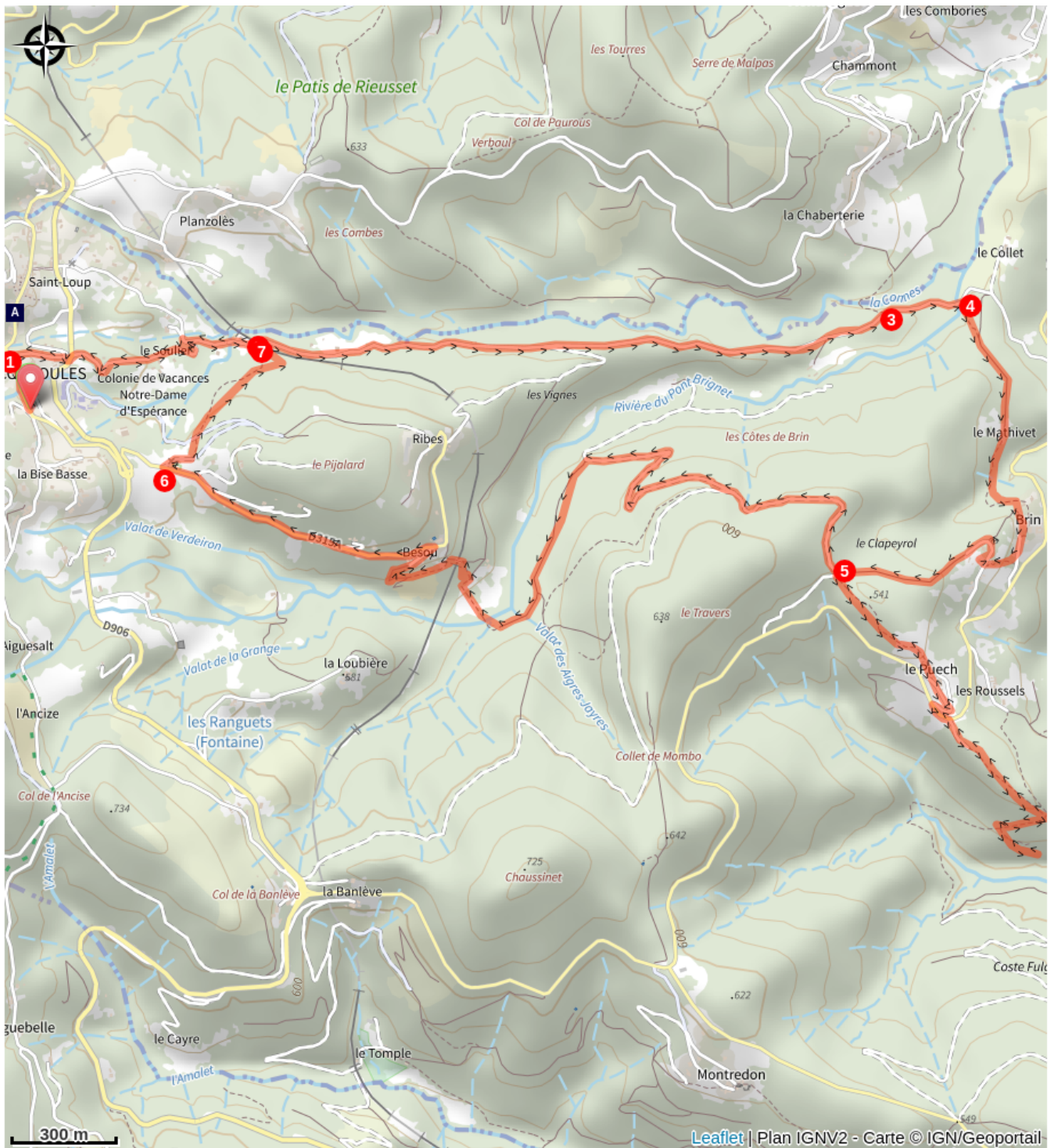
Le long de l'itinéraire, des poteaux directionnels vous guident, dont le nom de lieu-dits et/ou de direction à suivre, est indiqué en ***italique gras*** et entre guillemets dans le descriptif ci-dessous :

De "**Concoules**" prendre la direction :

1. "**Cimetière**",
2. "**Station Epuration**". Continuer tout droit direction :
3. "**Moulin du Champ Blanc**",
4. "**Ruisseau de la Conne**",
5. "**Le Clapeyrol**". De là faire un allée / retour à "**La Grotte des Baumes**". De retour à "**Le Clapeyrol**" (5), retour sur "**Concoules**" par :
6. "**La Bise Basse**",
7. "**Station Epuration**" et "**Cimetière**".

Balade extraite du cartoguide **Mont Lozère - Pays des sources, Sommet des Cévennes**, mis en œuvre par le Pôle de pleine nature du mont Lozère et par la communauté de communes Alès Agglomération dans le cadre de la Collection Espaces Naturels Gardois et du label Gard Pleine Nature.

# Sur votre chemin...



La Régordane (A)

# Toutes les infos pratiques

## **⚠ Recommandations**

Adaptez votre équipement aux conditions météo du jour. N'oubliez pas que le temps change vite en montagne. Pensez à emporter de l'eau en quantité suffisante, de bonnes chaussures et un chapeau.

## **Comment venir ?**

### Transports

LiO est le Service Public Occitanie Transports de la Région Occitanie/ Pyrénées - Méditerranée. Il permet à chacun de se déplacer facilement en privilégiant les transports en commun. Pour tout savoir, se rendre sur <https://www.lio-occitanie.fr/>

### Accès routier

Depuis Alès prendre la D906 direction Chamborigaud, Génolhac, col de l'Ancise, Concoules.

### Parking conseillé

à proximité de l'église

## **i Lieux de renseignement**

### **Maison du tourisme et du Parc national, Génolhac**

Place du Colombier, 30450 Génolhac

contact@cevennes-tourisme.fr

Tel : 04 66 61 09 48

<http://www.cevennes-tourisme.fr/>



## Source



Alès agglomération

<http://www.alescevennes.fr/>



Parc national des Cévennes

<http://www.cevennes-parcnational.fr/>



Pôle pleine nature Mont Lozère

## Sur votre chemin...

---

### La Régordane (A)

Voie de communication et chemin de pèlerinage dès le XIIe siècle, La Régordane reliait Le Puy-en-Velay à Saint-Gilles. Il jalonne de nombreux villages qui gardent encore les caractéristiques d'une architecture particulière (église romanes, disposition des maisons, encadrement des ouvertures ...).

Remarquez la croix de Reboulet sur la façade de l'avant-dernière maison sur votre gauche avant la deuxième fontaine.