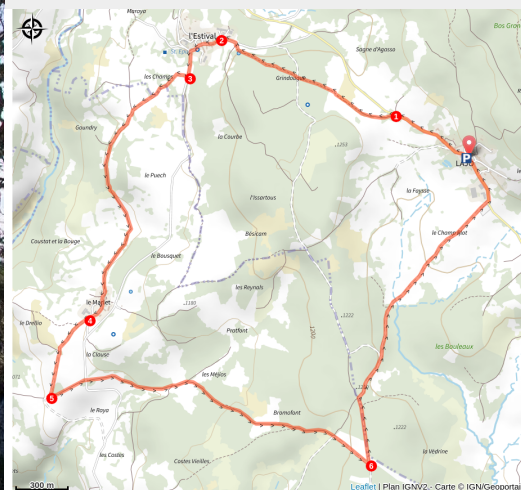


# Le Marlet - Parcours n°23

Margeride - Lajo



En chemin (© Marion Larguier - OT Margeride en Gévaudan)



*Cette randonnée bucolique de 9 km et au faible dénivelé ravira tous les marcheurs ! Vous évoluerez sur des sentiers accessibles, principalement au coeur de la forêt.*

Au départ de Lajo, cette randonnée vous mènera à travers de beaux chemins, à la découverte de petits hameaux typiques de la Margeride. Entre l'Estival et le Marlet, vos yeux se porteront à l'horizon sur un superbe panorama où vous apercevrez facilement la tour d'Apcher, les monts du Plomb du Cantal et le plateau de l'Aubrac. Durant la suite de la promenade vous marcherez à travers bois, où les nombreux parfums de la forêt guideront vos pas.

## Infos pratiques

Pratique : A pied

Durée : 2 h 30

Longueur : 8.8 km

Dénivelé positif : 217 m

Difficulté : Facile

Type : Boucle

Thèmes : Eau et Géologie, Faune et Flore

# Itinéraire

**Départ** : Lajo

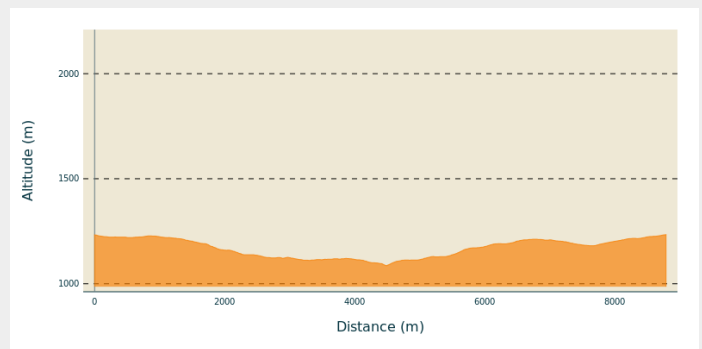
**Arrivée** : Lajo

**Balisage** : — PR

**Communes** : 1. Lajo

2. Saint-Alban-sur-Limagnole

## Profil altimétrique

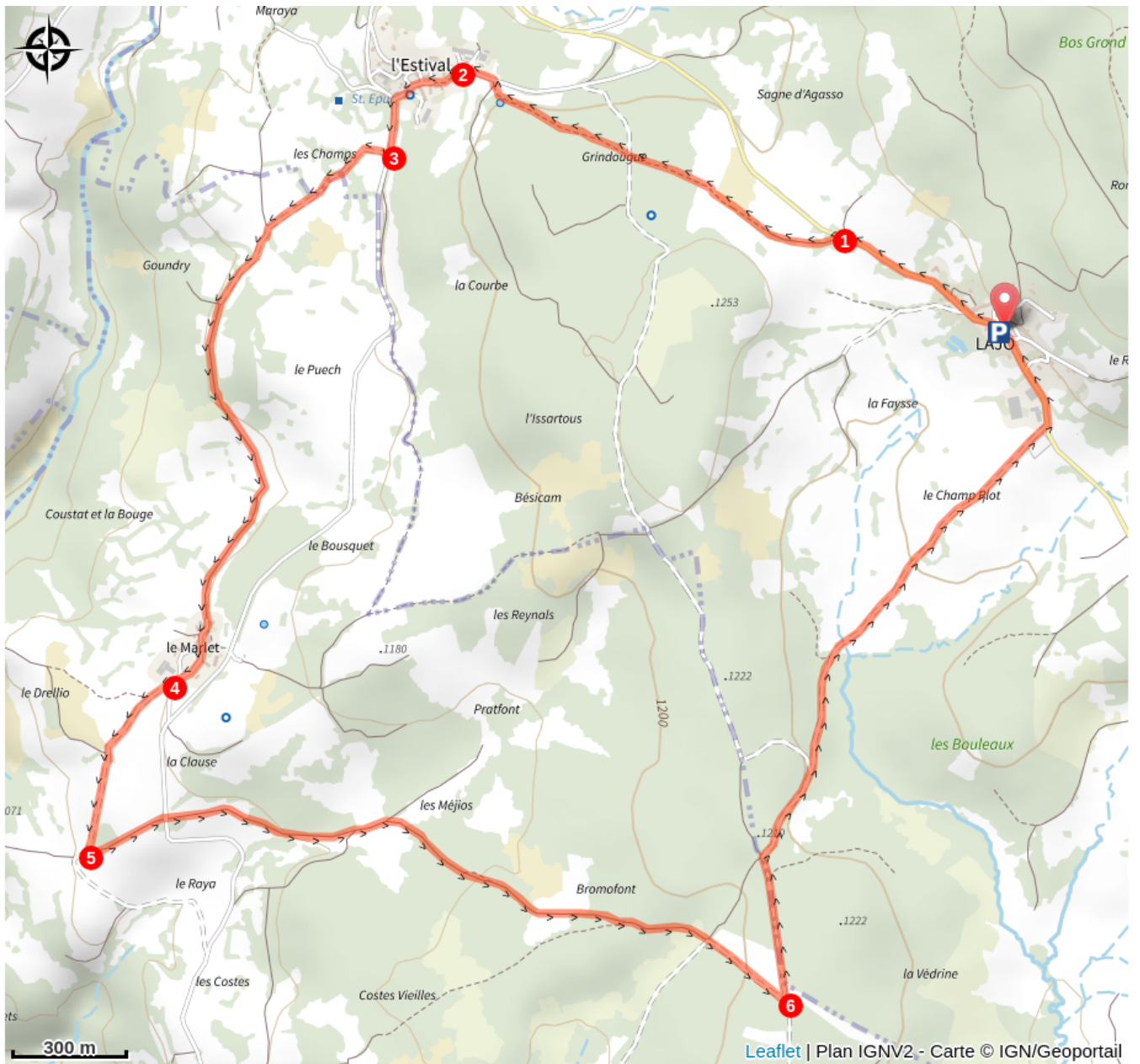


Altitude min 1086 m Altitude max 1234 m

Depuis le parking, la mairie à main droite, prendre à gauche et suivre la D14 vers l'Estival (nord-ouest) sur environ 500m.

1. Au dépôt de graviers à main gauche, s'engager sur le chemin (panneaux directionnels jaunes des anciennes randonnées). Passer devant une croix. L'itinéraire coupe une piste puis continue tout droit à travers bois. Ignorer un chemin à gauche pour atteindre le haut du village de l'Estival par une piste.
2. Au niveau d'une croix, descendre dans le hameau par un chemin à gauche. À la route, traverser le village en continuant tout droit et en ignorant les petites rues qui partent sur la droite. À la sortie du village, aux dernières maisons, prendre à gauche sur la route.
3. Après 150m tourner à droite sur un chemin en descente. Continuer tout droit en ignorant les chemins de part et d'autre jusqu'à atteindre le hameau du Marlet. Aux premières maisons, prendre à droite, puis au prochain croisement, prendre à gauche. Continuer tout droit et sortir du hameau.
4. À la sortie sur village, quitter la route et prendre en face, sur un chemin de terre. Longer à main gauche un champ avec des plantations de plantes. Continuer tout droit tout en admirant la vue sur votre gauche (Plomb du Cantal, tour d'Apcher...) jusqu'au croisement de plusieurs chemins.
5. Au croisement, prendre à gauche en épingle sur le chemin qui monte. Continuer tout droit jusqu'à atteindre la route. Traverser et continuer en face. Ignorer les deux prochaines intersection en continuant toujours tout droit.
6. À la troisième intersection où passe le GR4 (balisage rouge et blanc), tourner à gauche et évoluer sur une large piste à travers bois. Ignorer un chemin qui s'en va sur la droite. À la prochaine intersection de 4 sentiers, continuer à main droite. Egalement, au prochain croisement, continuer sur la droite. Enfin, terminer la randonnée sur la piste principale jusqu'à rejoindre le village de Lajo et le point de départ.

# Sur votre chemin...



# Toutes les infos pratiques

## **Recommandations**

Prendre de quoi s'hydrater et se protéger du soleil.  
Ne pas jeter de déchets, garder les emballages avec vous.  
Ne pas quitter les itinéraires balisés.  
Se rappeler que les sentiers sont partagés et être respectueux envers l'ensemble des autres usagers (sportifs, touristes, chasseurs, agriculteurs...)  
S'il faut franchir des barrières à animaux, ne pas oublier de les refermer derrière soit.

## **Comment venir ?**

### Accès routier

Depuis le Malzieu-Ville, prendre la D4 en direction de St Alban sur Limagnole puis la D14.

Depuis St Alban sur Limagnole, prendre la D987 en direction des Faux, puis la D14

### Parking conseillé

Se garer sur le parking à côté de la Mairie

## **Lieux de renseignement**

### **Office de Tourisme Margeride en Gévaudan - Bureau de Saint-Alban**

Le Château, 48120 Saint-Alban-Sur-Limagnole

[tourisme@margeride-en-gevaudan.com](mailto:tourisme@margeride-en-gevaudan.com)

Tel : 04 66 31 57 01

<http://www.margeride-en-gevaudan.com/>



## **Source**

Communauté de Communes Terres d'Apcher Margeride Aubrac