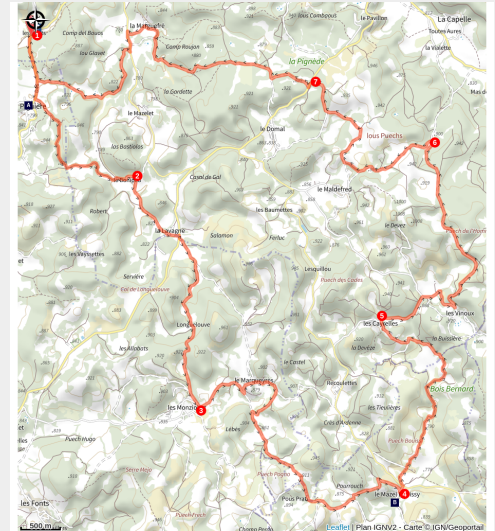


## Le Mazelet - VTT n°1

Causses - La Canourgue



Fleur caussenarde (© OT Aubrac aux Gorges du Tarn)



*Longue boucle VTT à la découverte du  
Causse Sauveterre.*

*Circuit VTT N°1 (balisage rouge)*

Une longue et belle boucle en VTT pour découvrir une partie du Sauveterre où les rares villages et hameaux rivalisent avec la beauté des paysages caussenards.

### Infos pratiques

---

Pratique : A VTT

---

Durée : 4 h

---

Longueur : 28.4 km

---

Dénivelé positif : 763 m

---

Difficulté : Difficile

---

Type : Boucle

---

Thèmes : Agriculture et Elevage,  
Faune et Flore, Histoire et Culture

# Itinéraire

**Départ** : Les Abrits, la Canourgue

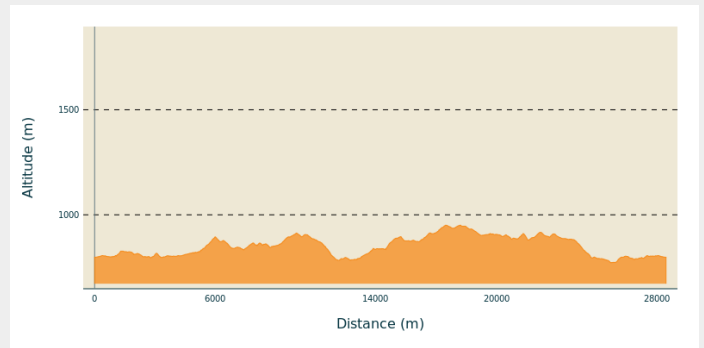
**Arrivée** : Les Abrits, la Canourgue

**Communes** : 1. La Canourgue

2. Masegros Causses Gorges

3. La Malène

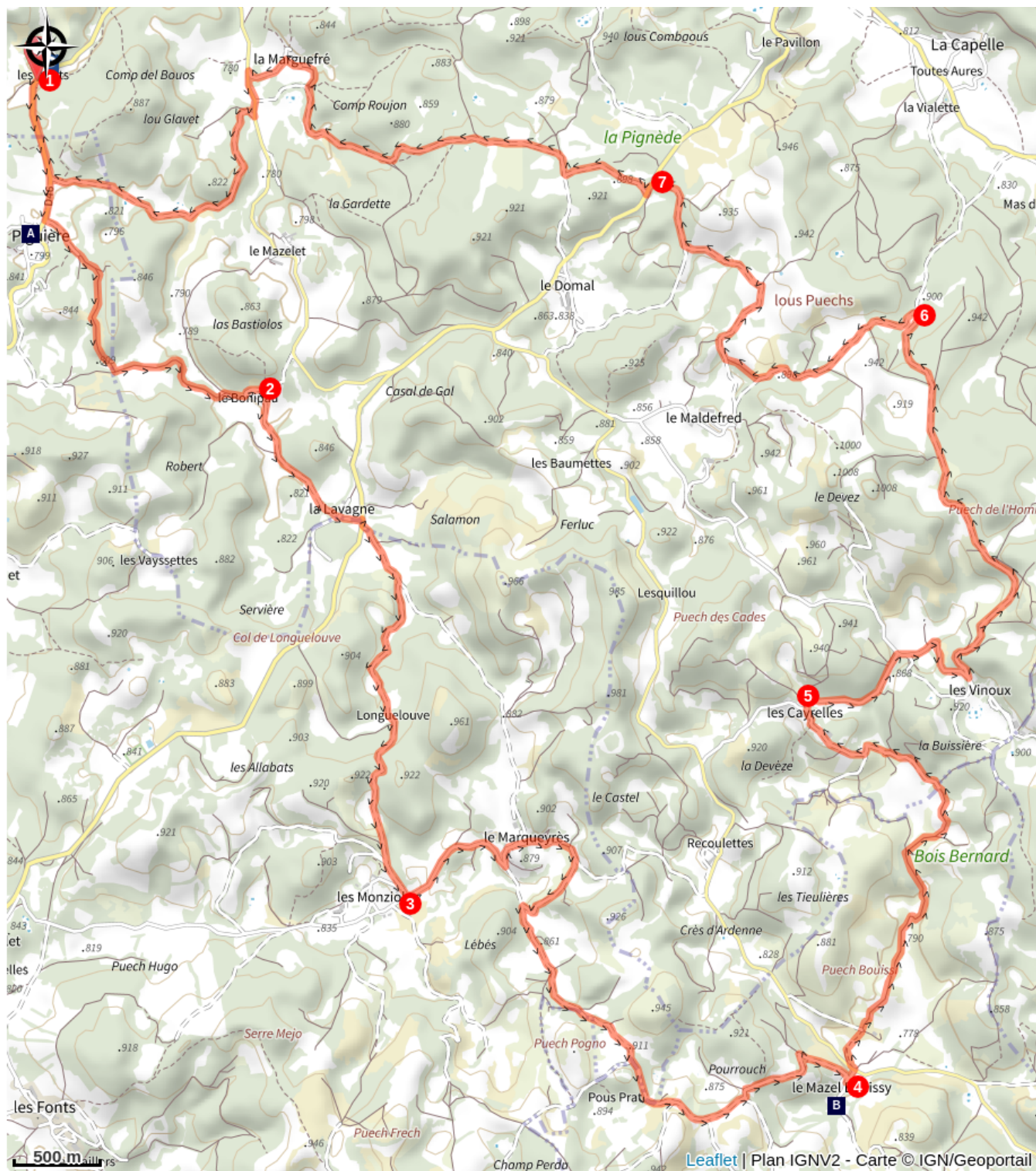
## Profil altimétrique



Altitude min 772 m Altitude max 951 m

1. Du parking, rejoindre la route en passant devant les maisons, prendre immédiatement le chemin à droite sur environ 300 m, prendre le chemin à gauche sur 200 m puis le sentier à gauche pour rejoindre la D46. Longer la route et prendre le chemin à gauche avant le cimetière. Suivre le sentier jusqu'au Bonipeau puis la Lavagne.
2. Traverser la D32 pour continuer en face. Traverser une prairie sur environ 700 mètres et laisser la piste pour tourner à droite vers les Monziols. Environ 100 mètres après la ferme en abandonnée de Longuelouve, prendre le chemin de gauche qui monte à travers les bois puis continuer jusqu'à la route des Monziols.
3. Continuer jusqu'au Marqueyrès, monter dans le village puis continuer par la piste principale. Tourner à gauche sur la piste qui coupe la boucle, et continuer en direction du Mazel-Bouissy. Aller au plus bas du Mazel jusqu'à la D43.
4. Traverser la route et descendre par le chemin de gauche près d'une borne en granite. Continuer par une piste bien tracée jusqu'au hameau des Cayrelles.
5. Après le gîte des Cayrelles, tourner à droite et suivre la route jusqu'aux Vinoux. Face à l'entrée du village, virer à gauche sur le chemin qui monte devant une cabane en pierres. Rester sur le chemin principal à travers les prés et les bois pour arriver à une bifurcation.
6. Prendre à gauche, passer au dessus du village du Maldefré et continuer jusqu'à une croix sculptée sur la droite au bord du chemin. Prendre à droite aux intersections suivantes jusqu'à la D32.
7. Descendre la D32 sur quelques mètres pour tourner à droite sur la piste forestière qui rejoint le Marguefré. Traverser le hameau jusqu'à une croix pour rejoindre en descendant à gauche le point de départ.

# Sur votre chemin...



La Pigière (A)

Le Mazel Bouissy (B)

# Toutes les infos pratiques

## UNESCO Causses et Cévennes

### Comment venir ?

Accès routier

Par la D46 depuis la Canourgue ou le Massegros.

Parking conseillé

Croisement qui va à Rouges-Parets

## Lieux de renseignement

**Office de Tourisme de l'Aubrac aux Gorges du Tarn - La Canourgue**  
18 rue de la Ville, 48500 LA CANOURGUE  
Tel : 04 66 32 83 67  
<https://www.aubrac-gorgesdutarn.com/>

## Source



Communauté de Communes Aubrac Lot Causses Tarn

<https://www.aubrac-gorgesdutarn.com/>

# Sur votre chemin...

---



## La Pigière (A)

Le petit hameau de la Pigière est perché sur le Causse de Sauveterre. Difficile de croire qu'en 1870, il comptait plus de 80 habitants et possédait 3 cafés, une épicerie et une laiterie où était fabriqué le roquefort, ainsi qu'une école. L'église attirait alors tous les paroissiens des environs pour la messe dominicale.

Aujourd'hui, à cause de l'exode rural qui a touché de plein fouet la Lozère à partir du XIX<sup>ème</sup> siècle, le nombre d'habitants du hameau a diminué de moitié, tandis que tous les commerces et les services ont disparu. En 1968, la paroisse est supprimée et l'on transfère les offices à Saint-Georges-de-Lévéjac. L'église qui n'a plus lieu d'être sombre alors peu à peu dans un profond sommeil. Mais c'était sans compte la volonté des habitants du Causse, décidés à ne pas laisser ce petit chef d'œuvre du XIX<sup>ème</sup> siècle dépérir : en 1979, l'association « Les Amis de l'église de la Pigière » est créée pour sa sauvegarde. Ainsi, grâce à elle, une campagne de restauration des murs et des peintures murales a été entreprise, et d'autres campagnes de réhabilitation de l'édifice sont toujours en projet.

Aujourd'hui, vous pouvez visiter l'église à l'intérieur entièrement peint quelques jours dans l'année, tandis qu'une grille et un éclairage approprié vous permettra d'observer son décor même quand elle est fermée au public.



## Le Mazel Bouissy (B)

Ici comme ailleurs sur le Sauveterre, au début du XIX<sup>e</sup> siècle, la priorité est donnée au lait sous l'impulsion des sociétés fromagères de Roquefort. Les laiteries s'installent, les causes se convertissent au lait et la race Lacaune s'impose.

Sur le causse de Sauveterre, la fromagerie du Massegros est une grande laiterie spécialisée en lait de brebis. Sa spécialité fromagère est le "Salaki".

Crédit photo : nathalie.thomas