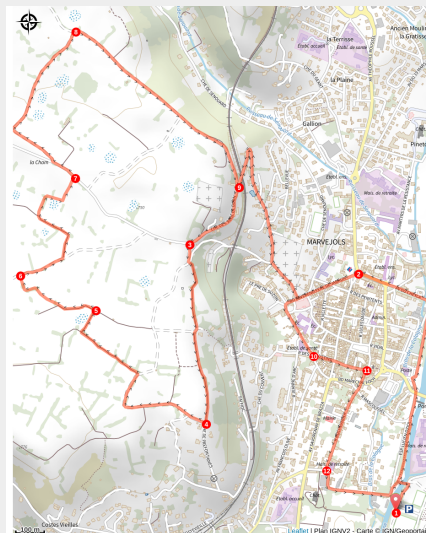


Le plateau de la Cham - VTT n°1

Margeride - Marvejols



Les abords de la Colagne (Office de Tourisme Gévaudan Destination)



Contemplez la cité royale depuis les hauteurs du plateau de la Cham
Site VTT FFC Gévaudan Destination
VTT - Parcours n°1- niveau très facile

Après la traversée de la ville et la montée sur le plateau par la route, le parcours effectue une boucle sur des chemins roulants, tracés entre des murets en pierres sèches et parsemés d'anciens abris de bergers. Un départ est également possible à partir du petit parking à l'arrivée sur le plateau.

Infos pratiques

Pratique : A VTT

Durée : 1 h

Longueur : 8.7 km

Dénivelé positif : 158 m

Difficulté : Facile

Type : Boucle

Thèmes : Cols et Sommets, Eau et Géologie, Faune et Flore, Histoire et Culture

Accessibilité : VTTAE

Itinéraire

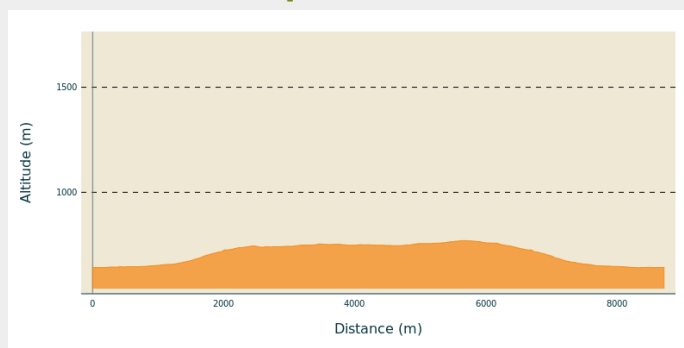
Départ : Complexe sportif de Mascoussel

Arrivée : Complexe sportif de Mascoussel

Balisage : ► VTT PNR

Communes : 1. Marvejols

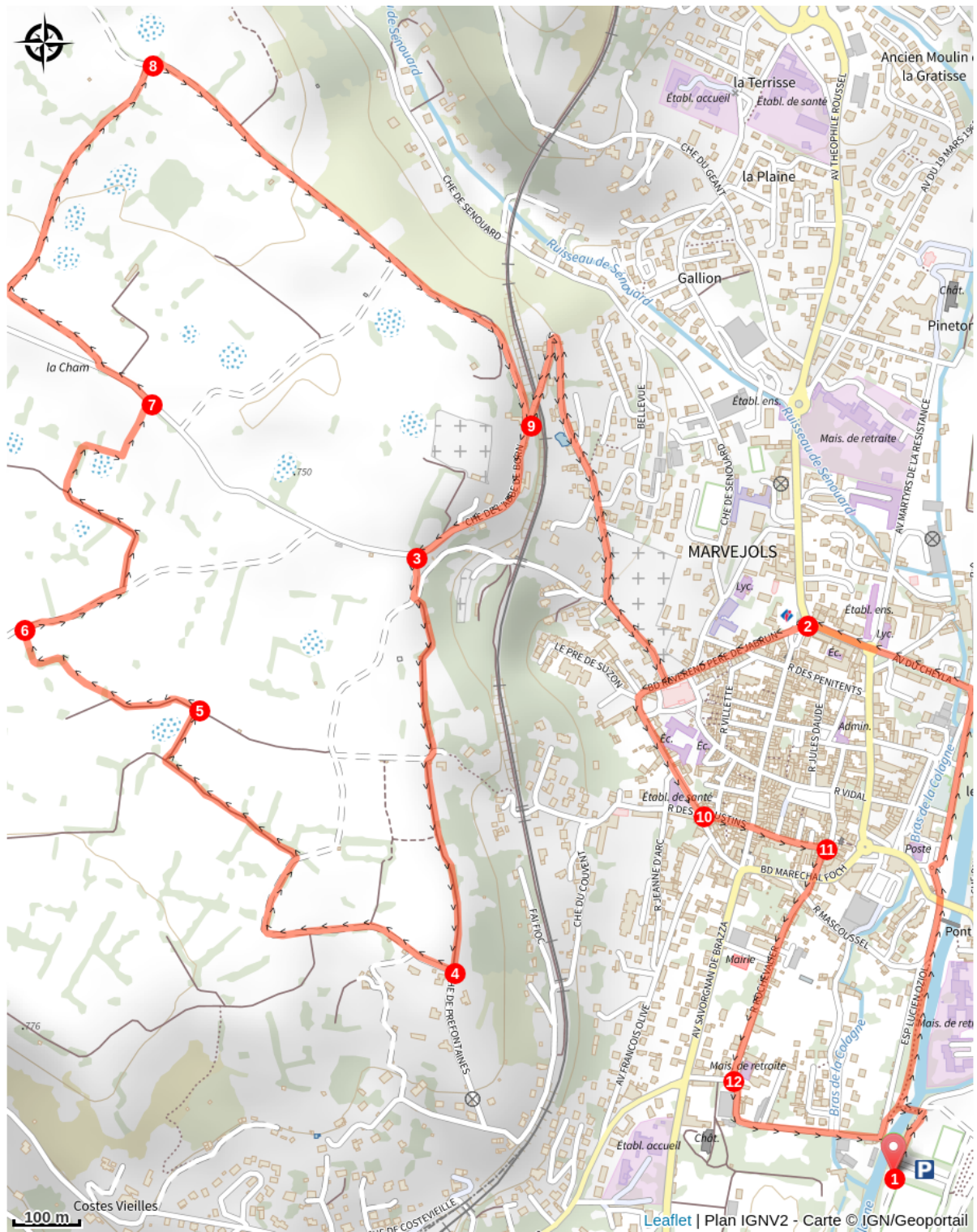
Profil altimétrique



Altitude min 641 m Altitude max 770 m

1. Emprunter la passerelle en direction de l'esplanade de Marvejols puis rejoindre le boulevard Saint Dominique jusqu'à l'office de tourisme
2. Continuer sur le boulevard de Jabrun qui mène vers l'église puis tourner à droite en direction du plateau de la Cham.
3. Pour éviter la montée sur le plateau, vous pouvez partir depuis ce point. Une fois arrivé sur le plateau, s'engager à gauche sur une large piste puis, environ 50m plus loin, prendre à nouveau à gauche sur un petit sentier qui longe le plateau.
4. Tourner à droite sur la piste qui repart à travers le plateau
5. Prendre le second sentier à gauche qui serpente au milieu des parcelles pour rejoindre à nouveau une large piste.
6. Prendre à droite puis prendre le premier sentier à gauche jusqu'à la petite route qui traverse le plateau.
7. Prendre à gauche sur la route puis la première piste à droite
8. Poursuivre la piste qui revient vers Marvejols. Elle offre un joli point de vue sur le viaduc de Sénouard
9. Redescendre par la route puis, face à l'église, tourner à droite sur le boulevard aureau de paladines
10. Tourner à gauche vers la rue Théodore Jean
11. Au bout de la rue, tourner à droite rue Paul Mendras puis traverser le boulevard et continuer rue Rochevalier
12. Tourner à gauche vers l'allée des soupirs et rejoindre la passerelle menant au complexe sportif de Mascoussel

Sur votre chemin...



Toutes les infos pratiques

Comment venir ?

Accès routier

Sortie 38 "Antrenas", prendre la direction de Marvejols. Traversez la ville jusqu'au rond point de la bête du Gévaudan, place des Cordeliers, puis prendre la seconde sortie en direction de Montrodat. Après avoir passé le pont sur la Colagne, prendre la première à droite en direction du Complexe sportif.

Sortie 39 "Le Monastier", prendre la direction Le Monastier - Chirac puis aller tout droit. En arrivant à Marvejols, suivre la route jusqu'au rond de la bête du Gévaudan, place des Cordeliers, puis prendre la première à droite en direction de Montrodat. Après avoir passé le pont sur la Colagne, prendre la première à droite en direction du Complexe sportif.

Parking conseillé

Parking du complexe sportif de Mascoussel

Accessibilité

VTTAE

Lieux de renseignement

Office de Tourisme du Commerce et de la Culture Gévaudan Destination

Place du Soubeyran, 48100 Marvejols

contact@gevaudan-authentique.com

Tel : 04 66 32 02 14

<https://www.gevaudan-authentique.com/>



Source

Communauté de Communes du Gévaudan