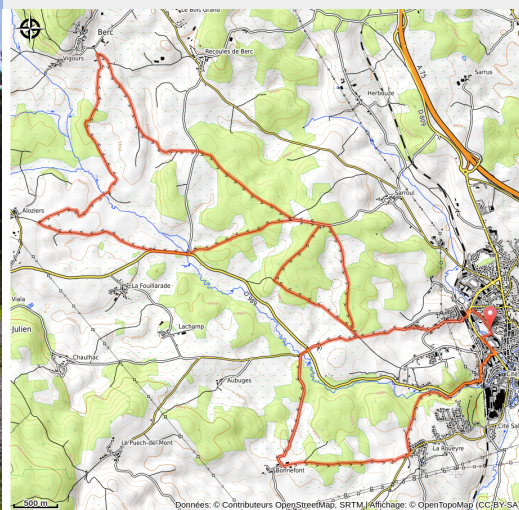


# Le pont du facteur - VTT n°3

Margeride - Saint-Chély-d'Apcher



Aux portes de l'Aubrac



*Ce circuit de VTT au départ de Saint-Chély-d'Apcher est sans grande difficulté. Vous évoluerez sur de belles pistes à travers pâturages et forêts.*

Au départ de Saint-Chély-d'Apcher, partez à la découverte des prémices de l'Aubrac et des petits hameaux alentours en parcourant les chemins qui vous feront évoluer à travers forêts et pâturages qui au printemps se parent d'un magnifique tapis de jonquilles.

## Infos pratiques

Pratique : A VTT

Durée : 4 h

Longueur : 22.0 km

Dénivelé positif : 431 m

Difficulté : Intermédiaire

Type : Boucle

Thèmes : Agriculture et Elevage, Architecture et Village, Forêt

# Itinéraire

**Départ** : Saint-Chély-d'Apcher (Parking du Pontet)

**Arrivée** : Saint-Chély-d'Apcher (Parking du Pontet)

**Balisage** : ➤ VTT

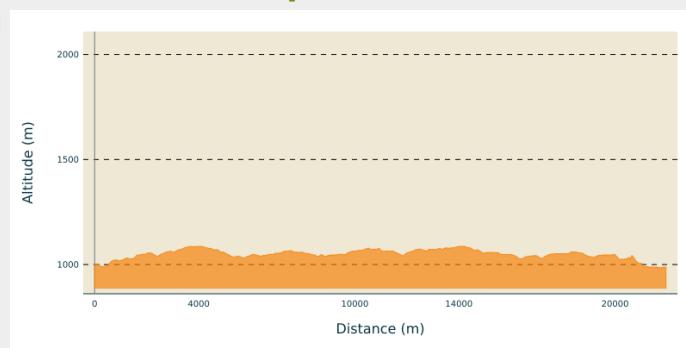
**Communes** : 1. Saint-Chély-d'Apcher

2. La Fage-Saint-Julien

3. Les Monts-Verts

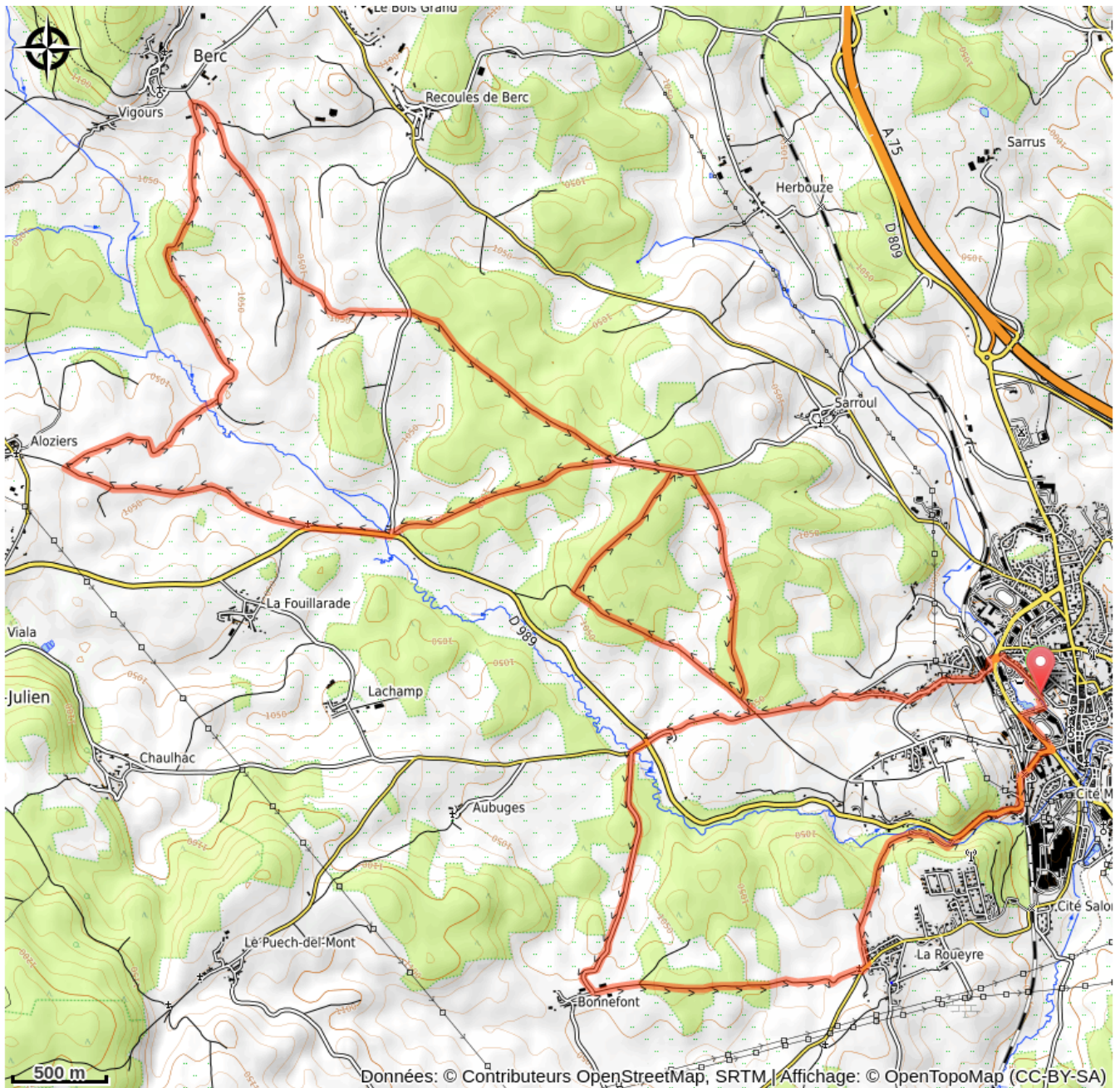
4. Les Bessons

## Profil altimétrique



Altitude min 985 m Altitude max 1087 m

# Sur votre chemin...



# Toutes les infos pratiques

## **Recommandations**

Prendre de quoi s'hydrater et se protéger du soleil.  
Ne pas jeter de déchets, garder les emballages avec vous.  
Ne pas quitter les itinéraires balisés.  
Se rappeler que les sentiers sont partagés et être respectueux envers l'ensemble des autres usagers (sportifs, touristes, chasseurs, agriculteurs...)  
S'il faut franchir des barrières à animaux, ne pas oublier de les refermer derrière soi.

## **Comment venir ?**

### Accès routier

Se rendre à Saint-Chély-d'Apcher et se garer sur le parking du pontet près de la piscine municipale.

### Parking conseillé

Parking du Pontet

## **Lieux de renseignement**

### **Office de Tourisme Margeride en Gévaudan - Bureau de Saint-Chély-d'Apcher**

48 rue Théophile Roussel, 48200 Saint-Chély-d'Apcher

[tourisme@margeride-en-gevaudan.com](mailto:tourisme@margeride-en-gevaudan.com)

Tel : 04 66 31 03 67

<http://www.margeride-en-gevaudan.com>



## **Source**

Communauté de Communes Terres d'Apcher Margeride Aubrac