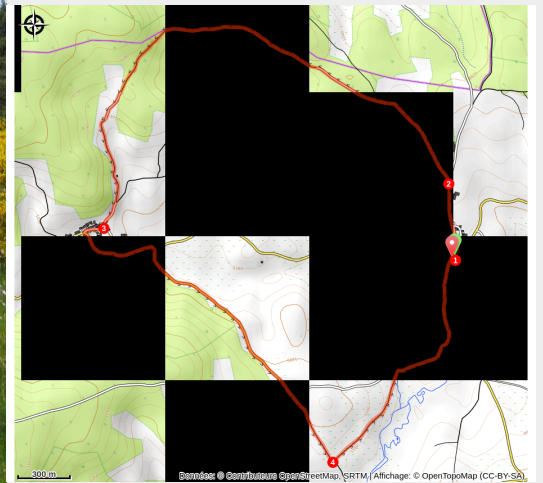


Le Puech Meyro

Margeride - Saint-Paul-le-Froid



Découverte de la faune sauvage (OT Cœur Margeride)



Une randonnée à la recherche d'un puech, dérivé du mot occitan qui signifie élévation, sommet : celui-ci sera le puech Meyro

Un site aussi remarquable que le Chayla d'Ance se devait bien de servir de départ à un petit sentier de randonnée, même s'il ne reste que quelques mamelons herbeux de ce château qui comprenait jusqu'à 365 portes ou fenêtres sous l'ancien régime.

Infos pratiques

Pratique : A pied

Durée : 3 h

Longueur : 7.9 km

Dénivelé positif : 164 m

Difficulté : Facile

Type : Boucle

Thèmes : Architecture et Village

Itinéraire

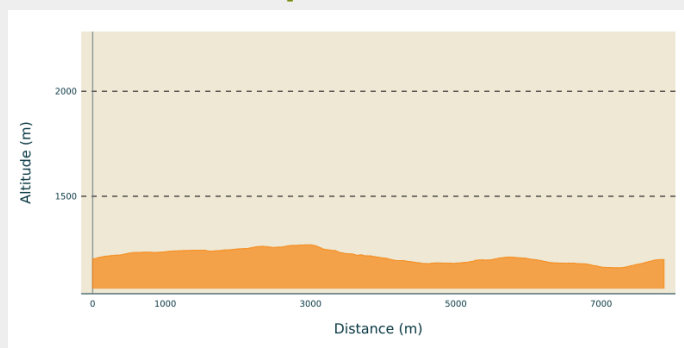
Départ : Parking devant la fontaine

Arrivée : Parking devant la fontaine

Balisage : — PR

Communes : 1. Saint-Paul-le-Froid

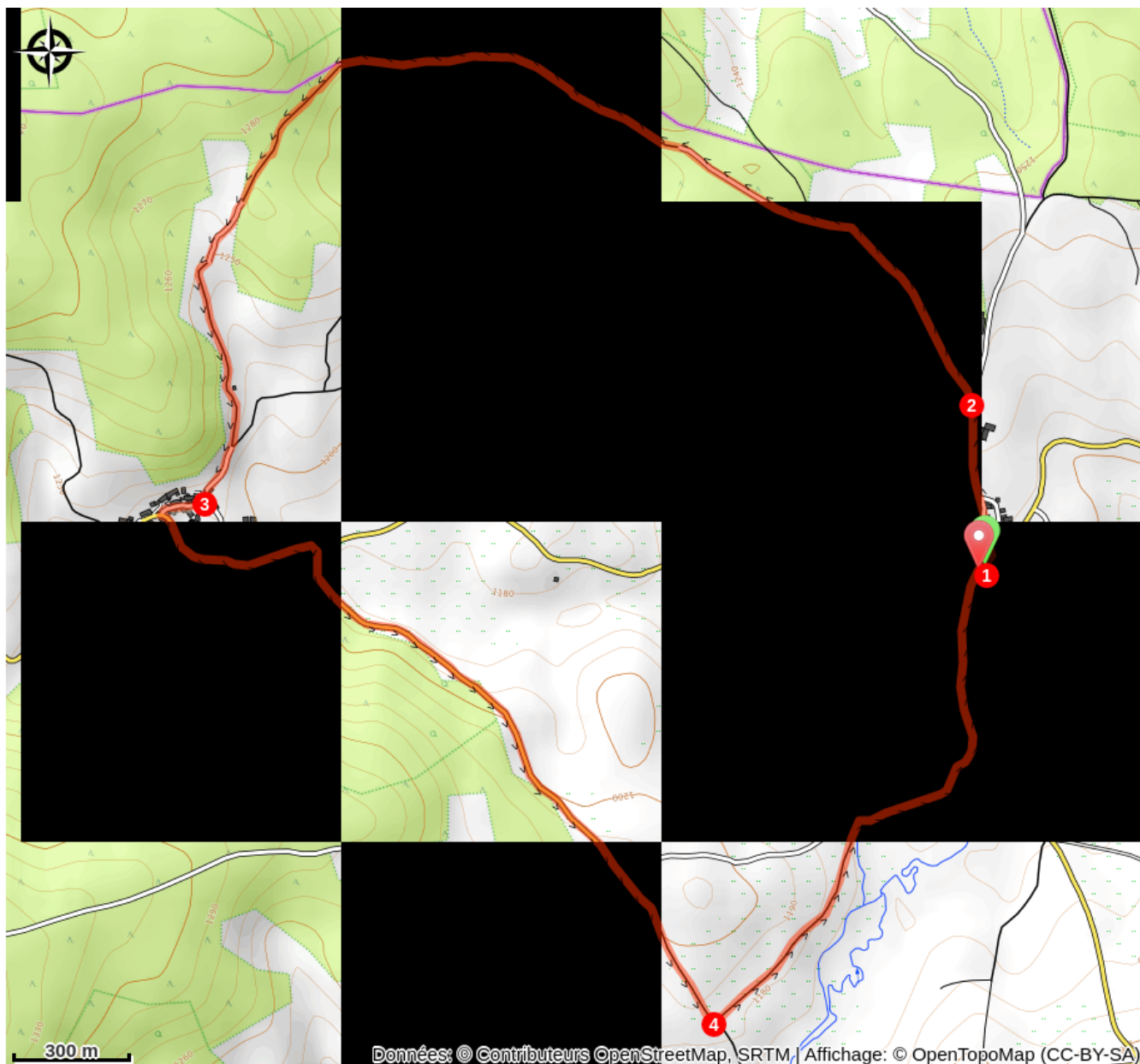
Profil altimétrique



Altitude min 1160 m Altitude max 1269 m

1. Prendre la route en face et se diriger vers le cimetière. Monter tout droit.
2. Bifurquer à gauche en direction de Brenac, sur le chemin recouvert de "gravette". Il longe la limite de l'ancien canton, puis entame la descente avec vue sur les plus hautes maisons de Brenac. En bas, aller à droite et à l'entrée du village, tourner à droite. Prendre à gauche la route qui dessert Brenac sur 500 m.
3. S'engager sur le chemin à droite. Franchir la rivière et couper la route qui mène à la Réserve des Bisons d'Europe. Continuer en face. Le chemin descend sur 600 m avec vue sur le hameau des Martines et arrive à une intersection.
4. Prendre le chemin à gauche. Il surplombe l'Ance et conduit au moulin de Charais. Poursuivre par la route et regagner Le Chayla d'Ance.

Sur votre chemin...



Toutes les infos pratiques

Recommandations

Prendre de quoi s'hydrater et se protéger du soleil.
Ne pas jeter de déchets, garder les emballages avec vous.
Ne pas quitter les itinéraires balisés.
Se rappeler que les sentiers sont partagés et être respectueux envers l'ensemble des autres usagers (sportifs, touristes, chasseurs, agriculteurs...)
S'il faut franchir des barrières à animaux, ne pas oublier de les refermer derrière soi.

Comment venir ?

Accès routier

Le Chayla d'Ance , commune de Saint-Paul-le-Froid, à 12 km au nord-ouest de Grandrieu par les D985 et D59

Parking conseillé

Parking devant la fontaine du Chayla d'Ance

Source

Communauté de Communes Terres d'Apcher Margeride Aubrac