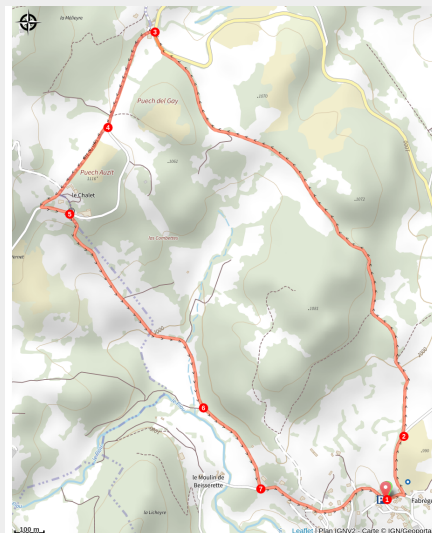


# Le tour du Rouchat

Margeride - Antrenas



Antrenas\_vues depuis le village



## *Une belle randonnée sur les hauteurs de Marvejols*

Cette randonnée permet de découvrir de beaux spécimens de "rouchat", gros rochers en occitan. Du point culminant s'offre à la vue un panorama sur le bassin de Marvejols, les Trucs du Midi et de Saint-Bonnet, et les Causses au loin.

### Infos pratiques

---

Pratique : A pied

---

Durée : 1 h 30

---

Longueur : 4.9 km

---

Dénivelé positif : 176 m

---

Difficulté : Très facile

---

Type : Boucle

---

Thèmes : Eau et Géologie

# Itinéraire

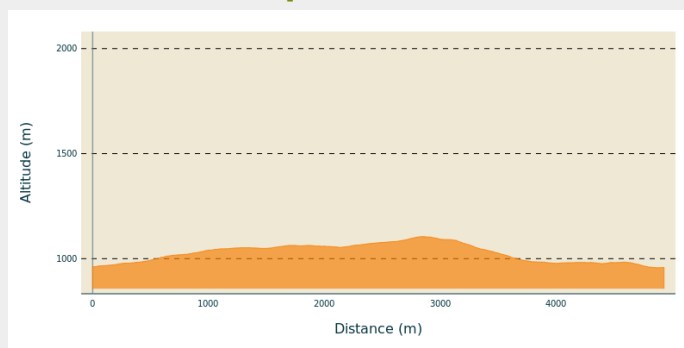
**Départ** : Centre village de Fabrèges (commune d'Antrenas) - Parking en face de l'ancienne école

**Arrivée** : Centre village de Fabrèges (commune d'Antrenas) - Parking en face de l'ancienne école

**Balisage** : — PR

**Communes** : 1. Antrenas  
2. Saint-Laurent-de-Muret

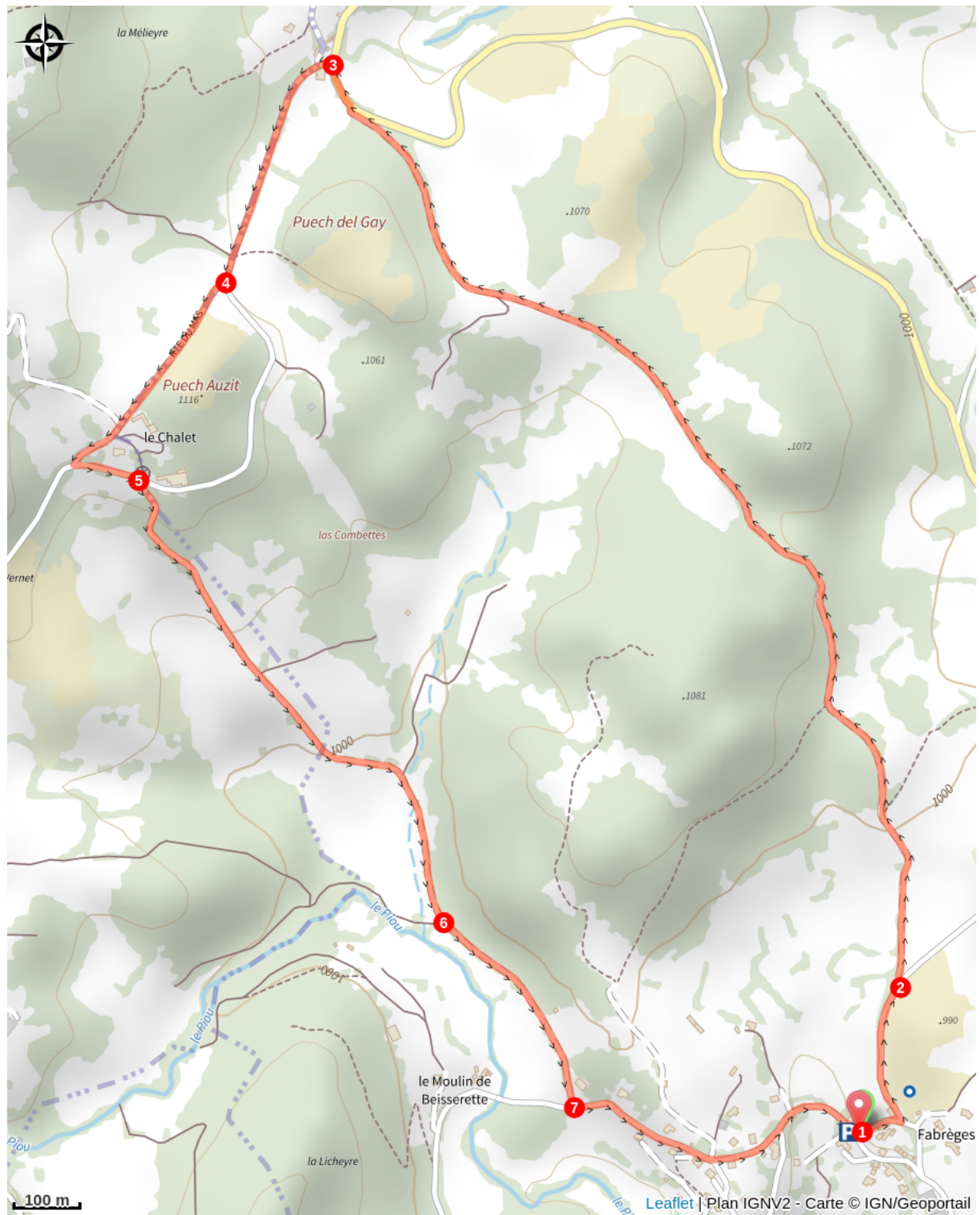
## Profil altimétrique



Altitude min 957 m Altitude max 1105 m

1. Du parking, remonter la route principale sur un peu plus de 50m. Dans le virage, tourner à gauche et continuer sur environ 250m.
2. Quitter la route pour emprunter un chemin à gauche que l'on suit sur presque 2 kms pour atteindre la D900 ; la longer à gauche sur 50 m.
3. A l'arrière du café-restaurant la Baraque du Plô, prendre à gauche la route en direction de la Blatte.
4. La quitter au bout de 300 m pour continuer sur le chemin en face. Plus loin, ignorer un chemin à droite et retrouver la route goudronnée. La suivre à gauche.
5. Juste avant l'hôtel restaurant *Le Chalet*, descendre à droite un chemin goudronné escarpé.
6. Ignorer un chemin à droite, remonter légèrement pour rejoindre la route à l'entrée du village de Fabrèges. (Aller retour possible à droite pour admirer le moulin de la Beisserette et le pont sur le Piou)
7. Prendre à gauche et rester à gauche sur la route qui descend jusqu'à une esplanade aménagée en boulo-drome. Remonter vers la droite pour retrouver le point de départ.

# Sur votre chemin...



# Toutes les infos pratiques

## Comment venir ?

### Accès routier

Depuis l'A75 en venant du Nord, prendre la sortie 38 et suivre la direction de Marvejols puis avant de traverser l'autoroute, tourner à droite en direction de Fabrèges.

Depuis l'A75 en venant du Sud, prendre la sortie 38 en direction de Marvejols puis tourner à gauche en direction de Nasbinals.

Après avoir traversé l'autoroute, prendre la première à gauche en direction de Fabrèges.

Depuis Marvejols, prendre la direction de l'A75 / Nasbinals par la D900, puis la C4 après l'A75

### Parking conseillé

Parking en face de l'ancienne école

## Source

Communauté de Communes du Gévaudan

Fédération Française de la Randonnée Pédestre