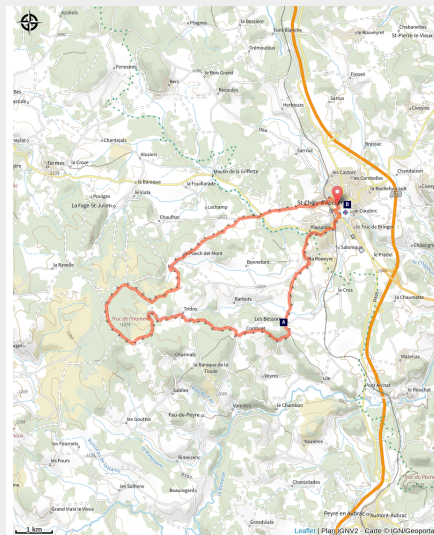


# Le Truc de l'Homme - VTT n°2

Margeride - Saint-Chély-d'Apcher



Observatoire du Truc de l'Homme (© Marion Larguier - OT Margeride en Gévaudan)



*Un boucle de VTT facile avec peu de dénivelé où vous pédalerez sur de larges chemins agréables.*

Au départ de Saint-Chély-d'Apcher, cette boucle vous fera découvrir les contreforts de l'Aubrac. Vous roulez majoritairement à travers bois. Idéal pour une balade durant l'été. À mi-chemin, accordez-vous une pause méritée en montant à l'observatoire du truc de l'Homme où une vue à 180° vous attendra.

## Infos pratiques

Pratique : A VTT

Durée : 2 h

Longueur : 21.9 km

Dénivelé positif : 425 m

Difficulté : Facile

Type : Boucle

Thèmes : Cols et Sommets

# Itinéraire

**Départ** : Parking du Pontet, Saint-Chély-d'Apcher

**Arrivée** : Parking du Pontet, Saint-Chély-d'Apcher

**Balisage** : ▶ VTT hors PNR

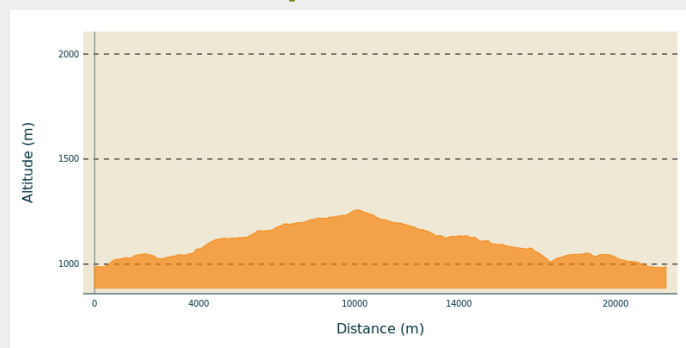
**Communes** : 1. Saint-Chély-d'Apcher

2. La Fage-Saint-Julien

3. Les Bessons

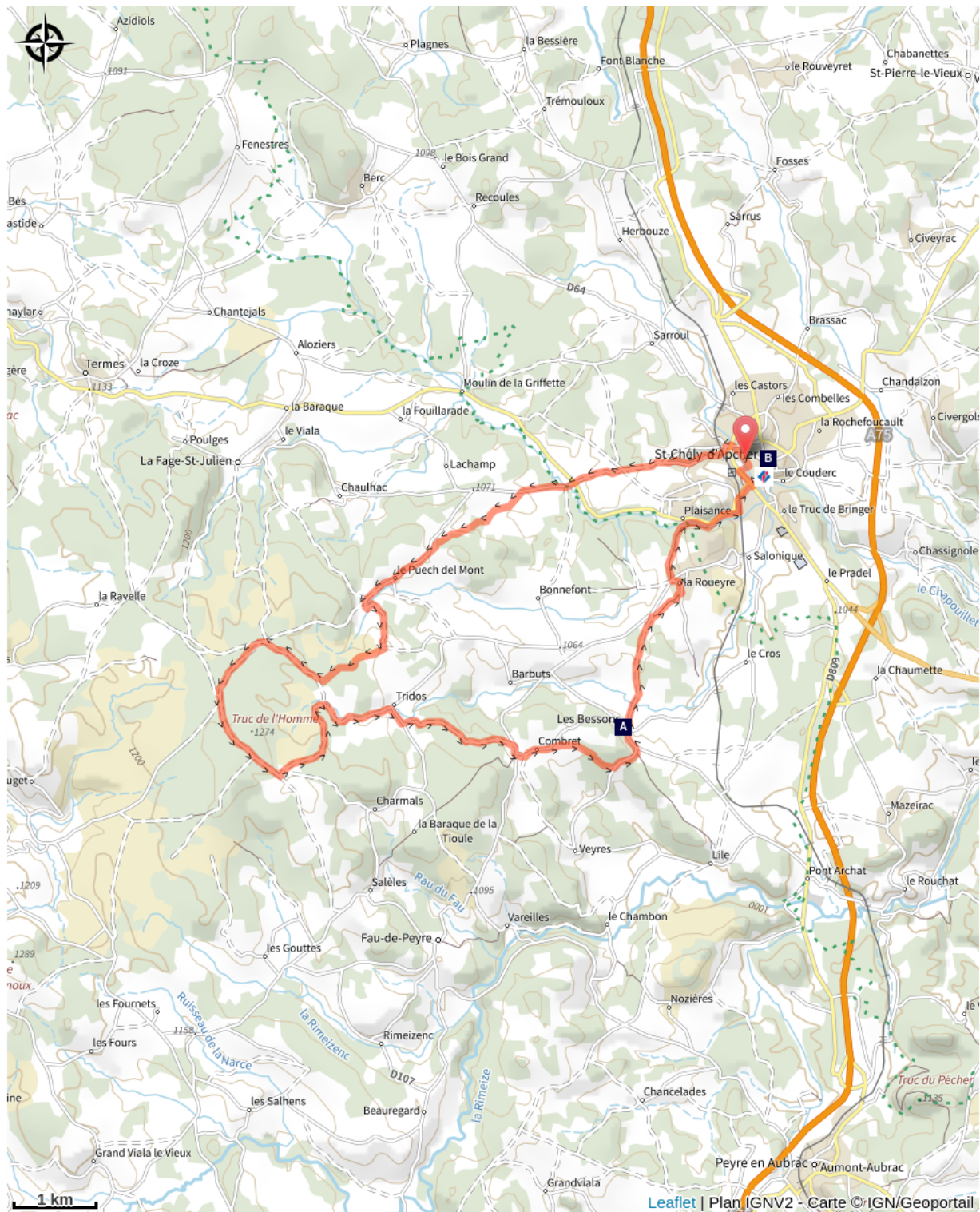
4. La Fage-Montivernoux

## Profil altimétrique



Altitude min 983 m Altitude max 1258 m

# Sur votre chemin...



L'église des Bessons (A)

Observatoire Photographique des  
Paysages : bourg de Saint-Chély-  
d'Apcher (B)

# Toutes les infos pratiques

## **Recommandations**

Prendre de quoi s'hydrater et se protéger du soleil.  
Ne pas jeter de déchets, garder les emballages avec vous.  
Ne pas quitter les itinéraires balisés.  
Se rappeler que les sentiers sont partagés et être respectueux envers l'ensemble des autres usagers (sportifs, touristes, chasseurs, agriculteurs...)  
S'il faut franchir des barrières à animaux, ne pas oublier de les refermer derrière soi.

## **Comment venir ?**

### Accès routier

A Saint-Chély-d'Apcher, se garer sur le parking du Pontet, à côté de la piscine municipale

### Parking conseillé

Parking du Pontet - Saint-Chély-d'Apcher

## **Lieux de renseignement**

### **Office de Tourisme Margeride en Gévaudan - Bureau de Saint-Chély-d'Apcher**

48 rue Théophile Roussel, 48200 Saint-Chély-d'Apcher

[tourisme@margeride-en-gevaudan.com](mailto:tourisme@margeride-en-gevaudan.com)

Tel : 04 66 31 03 67

<http://www.margeride-en-gevaudan.com/>



## **Source**

Communauté de Communes Terres d'Apcher Margeride Aubrac

<https://www.cctama.fr/>

# Sur votre chemin...

---



## L'église des Bessons (A)

Eglise Saint André des Bessons

Crédit photo : M. Larguier - OT Margeride en Gévaudan



## Observatoire Photographique des Paysages : bourg de Saint-Chély-d'Apcher (B)

Grâce à l'Observatoire des Paysages, remontez le temps et plonger vous dans l'évolution des paysages au fil du temps. Certains clichés ont également un croquis de contexte

LIEN VERS LE CLICHÉ : [CLIQUEZ ICI.](#)

Enjeux : évolution du bâti dans le centre-bourg