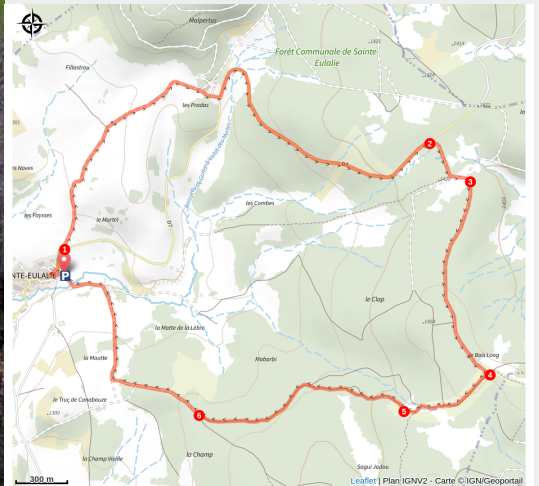


Les bisons de Margeride - PR n°26

Margeride - Sainte-Eulalie



Bison du parc des bisons d'Europe (© Marion Larguier - OT Margeride en Gévaudan)



Cette randonnée est au coeur de la Margeride. Très belle et agréable, elle ne présente aucune difficulté et se déroule principalement sur de larges sentiers à l'ombre de la forêt.

Depuis le village de Sainte-Eulalie, partez randonner au coeur de la Margeride sauvage. En longeant le parc des bisons d'Europe, ouvrez bien vos yeux, vous pourrez peut-être en apercevoir tapis dans l'ombre des arbres. En continuant, vous traverserez de belles forêts de sapins et de hêtres entrecoupées de landes de bruyères et de myrtilles. Des paysages verdoyants, très caractéristiques de notre territoire qui abritent une belle faune sauvage et où vos pas seront guidés par une multitude de petites fleurs.

Infos pratiques

Pratique : A pied

Durée : 2 h 30

Longueur : 8.8 km

Dénivelé positif : 215 m

Difficulté : Facile

Type : Boucle

Thèmes : Faune et Flore

Itinéraire

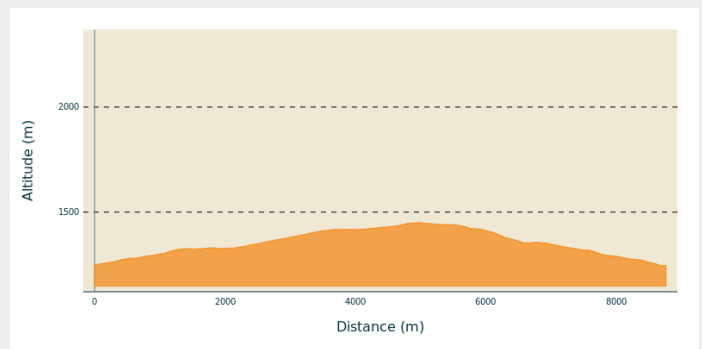
Départ : Sainte-Eulalie

Arrivée : Sainte-Eulalie

Balisage : — PR

Communes : 1. Sainte-Eulalie

Profil altimétrique

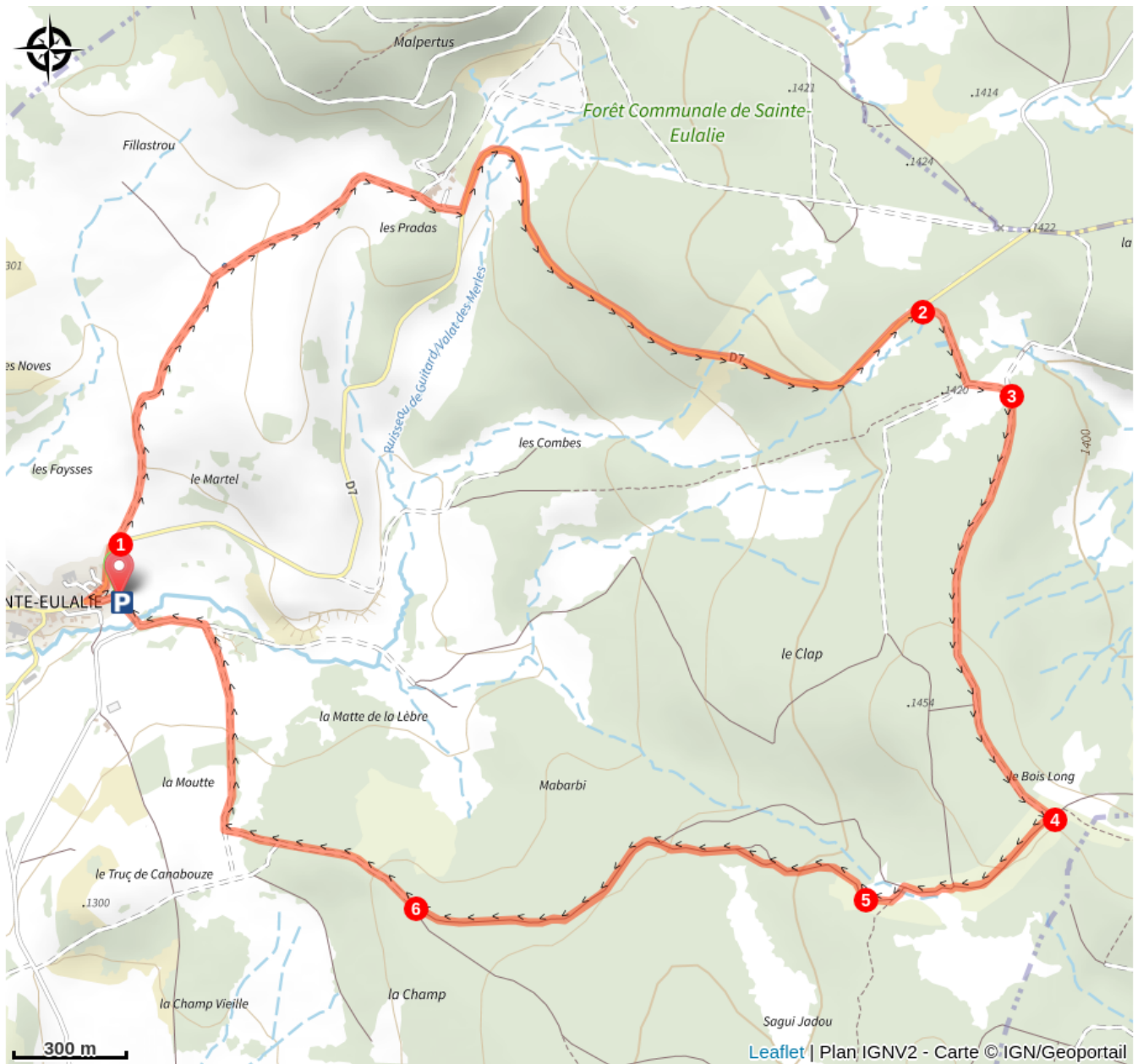


Altitude min 1245 m Altitude max 1450 m

Depuis le parking, remonter vers le village et rejoindre la route départementale D7, prendre à droite et sortir du village en direction du parc des bisons d'Europe sur 100m environ.

1. À la croix, prendre le chemin à gauche qui monte lentement. Après un réservoir, ignorer un chemin à droite et poursuivre vers le parc des bisons. Atteindre ainsi le parking, puis la D7. Prendre à gauche sur la route : elle traverse une forêt en longeant les enclos des bisons qui se trouvent à main gauche, puis une clairière et arrive à un croisement de chemins sur le plateau.
2. Au croisement s'engager à droite sur un chemin de terre. Prendre ensuite à gauche (panneau du GR® 4 qui part à droite) sur environ 100m et parvenir à un carrefour, point de départ du sentier GR® 43.
3. Pénétrer à droite dans la forêt: l'itinéraire monte doucement. Laisser un chemin herbeux à droite. Arriver alors en lisière à un croisement de plusieurs chemins.
4. Virer à droite. Après environ 300m, ignorer un large chemin à droite et descendre par le chemin légèrement à main gauche. Le chemin devient de plus en plus herbeux. Atteindre un croisement en Y au coeur d'une clairière.
5. Ici, prendre le chemin à main droite en descente qui s'enfonce dans une forêt de hêtres. Passez au dessus d'un petit ruisseau et continuer jusqu'à atteindre un croisement avec un large chemin de terre.
6. Continuer à main droite sur un tronçon de la Via Agripa. Laisser le prochain chemin à gauche (Via Agripa) et au prochain carrefour en T, prendre à droite. Evoluer sur un chemin au coeur des pâturages, le village de Sainte-Eulalie apparaît sur la gauche. Au prochain croisement prendre à gauche en descente. Rejoindre la route, prendre à droite, traverser le pont et revenir au point de départ.

Sur votre chemin...



Toutes les infos pratiques

Recommandations

Prendre de quoi s'hydrater et se protéger du soleil.

Ne pas jeter de déchets, garder les emballages avec vous.

Ne pas quitter les itinéraires balisés.

Tenir son chien en laisse pour ne pas déranger la faune sauvage

Se rappeler que les sentiers sont partagés et être respectueux envers l'ensemble des autres usagers (sportifs, touristes, chasseurs, agriculteurs...)

S'il faut franchir des barrières à animaux, ne pas oublier de les refermer derrière soit.

Comment venir ?

Accès routier

Depuis St Alban sur Limagnole par la D987 et la D14

Parking conseillé

Parking en sortie du village Pour y accéder, après l'église prendre la route en descente à droite et se garer près du boulodrome

Lieux de renseignement

Office de Tourisme Margeride en Gévaudan - Bureau de Saint-Alban

Le Château, 48120 Saint-Alban-Sur-Limagnole

tourisme@margeride-en-gevaudan.com

Tel : 04 66 31 57 01

<http://www.margeride-en-gevaudan.com/>



Source

Communauté de Communes Terres d'Apcher Margeride Aubrac

<https://www.cctama.fr/>