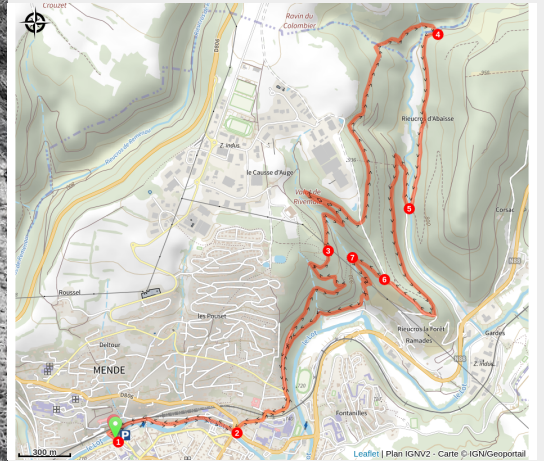


Les Chataigniers de l'Empereur

Vallée du Lot - Mende



Panneau indicatif du circuit Les châtaigniers de l'empereur (© Franck Soler - OTI Mende)



A l'ombre des châtaigniers

Les "Châtaigniers de l'Empereur" sont ainsi nommés car ils ont été plantés sous Napoléon III par des prisonniers russes capturés lors de la guerre de Crimée en 1855. Le Rieucros ("ruisseau creux" en occitan), a profondément entaillé le calcaire et atteint le socle de micaschistes favorable à la croissance des châtaigniers.

Infos pratiques

Pratique : A pied

Durée : 3 h 30

Longueur : 11.2 km

Dénivelé positif : 431 m

Difficulté : Moyen

Type : Boucle

Thèmes : Architecture et Village

Itinéraire

Départ : Parking du Faubourg Montbel

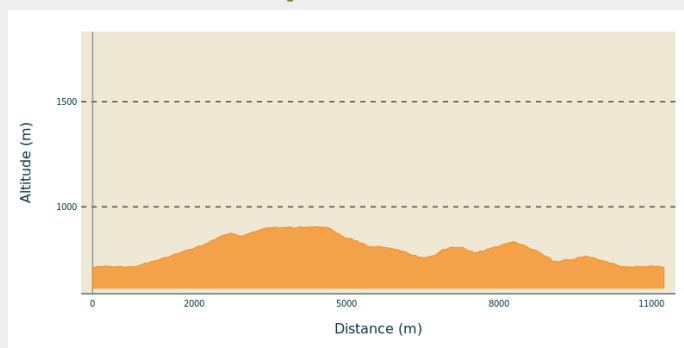
Arrivée : Parking du Faubourg Montbel

Balisage : — PR

Communes : 1. Mende

2. Chastel-Nouvel

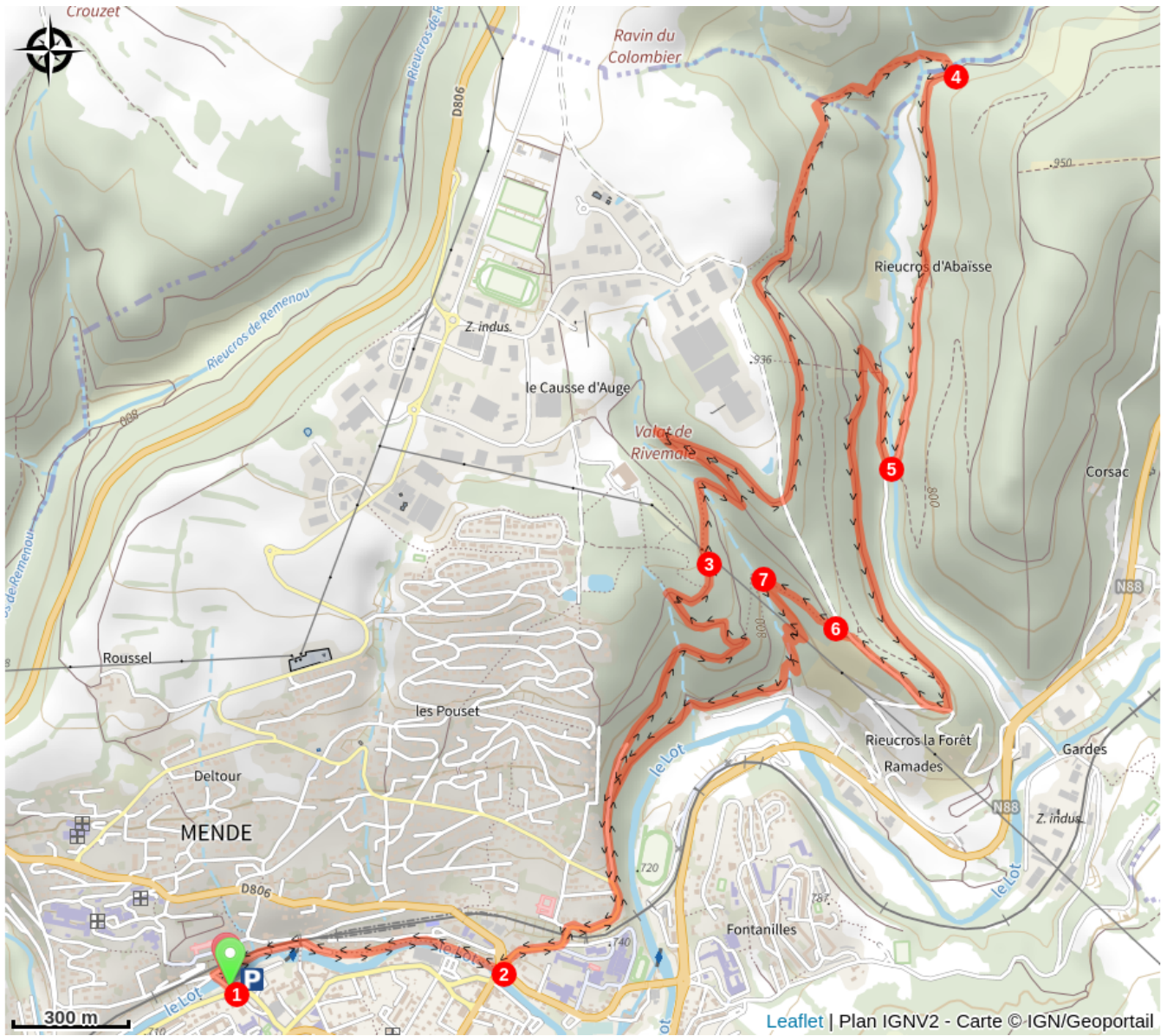
Profil altimétrique



Altitude min 710 m Altitude max 906 m

1. Du parking du Faubourg Montbel, prendre le pont de la Planche puis prendre et suivre le Lot, en remontant le cours d'eau jusqu'au pont de Berlière. Accéder au pont par l'escalier
2. Au rond point, monter par la rue de l'Espérance. Traverser le pont qui emjambe la voie ferrée et prendre sur la droite la piste forestière. A la bifurcation, suivre la piste à gauche. Au fond du thalweg, continuer à monter à droite.
3. Au pylône électrique, descendre par le sentier à droite puis remonter à gauche et encore à gauche. En arrivant sur le replat, poursuivre à droite. Continuer en longeant la vallée du Rieucros vers l'amont. Prendre le sentier qui descend. Il traverse deux thalweg et atteint un pont.
4. Après le pont, suivre le chemin à droite. Passer devant l'ancien manoir du Rieucros. Suivre la petite route goudronnée.
5. Après le pont, suivre le chemin à droite puis le sentier qui monte vigoureusement à gauche. Continuer par le chemin à gauche et poursuivre tout droit jusqu'à une large piste forestière. Remonter sur la droite jusqu'à une barrière.
6. Après la barrière, prendre le sentier qui descend à gauche.
7. Dans le thalweg, à la patte d'oie, prendre le premier sentier à gauche. Aux premières maisons, suivre le sentier à gauche en surplomb du Lot et rejoindre l'itinéraire emprunté à l'aller jusqu'au rond-point de Berlière. Longer le Lot en rive droite par le chemin du Bressal puis la Promenade du Vieux Pont jusqu'au pont de la Planche. Le traverser à gauche pour rejoindre le parking de départ.

Sur votre chemin...



Toutes les infos pratiques

Comment venir ?

Accès routier

25 km de l'autoroute A75, sortie 39 par la RN88

Parking conseillé

Parking du Faubourg Montbel

Lieux de renseignement

Office de Tourisme de Mende

Place du Foirail, 48000 MENDE

Tel : 04 66 94 00 23

<https://www.mende-coeur-lozere.fr/>



Source



Comité départemental de la randonnée pédestre 48

<http://lozere.ffrandonnee.fr/>