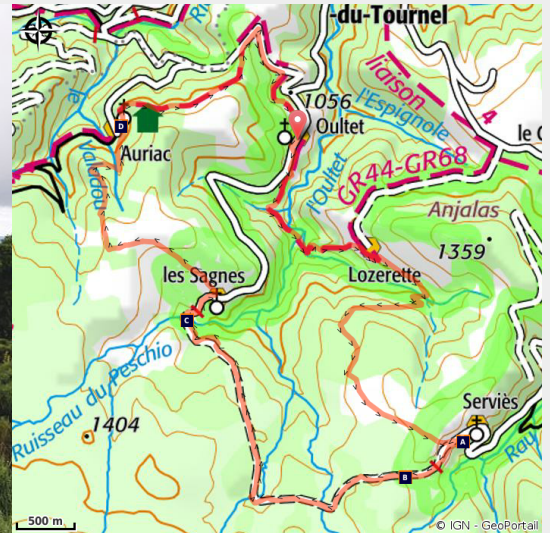


Les clochers de Tourmentes

Mont Lozère - Saint-Julien-du-Tournel



Les Sagnes (© Yannick Manche)



Les clochers de tourmente vous accompagnent tout au long de votre périple à travers les grandes tourbières du mont Lozère, les prairies du plateau des Espradels, et les "mille ruisseaux" aux berges étroites.

Infos pratiques

Pratique : Rando à pied

Durée : 7 h

Longueur : 16.3 km

Dénivelé positif : 612 m

Difficulté : Moyen

Type : Boucle

Thèmes : Architecture et village, Faune et flore

Itinéraire

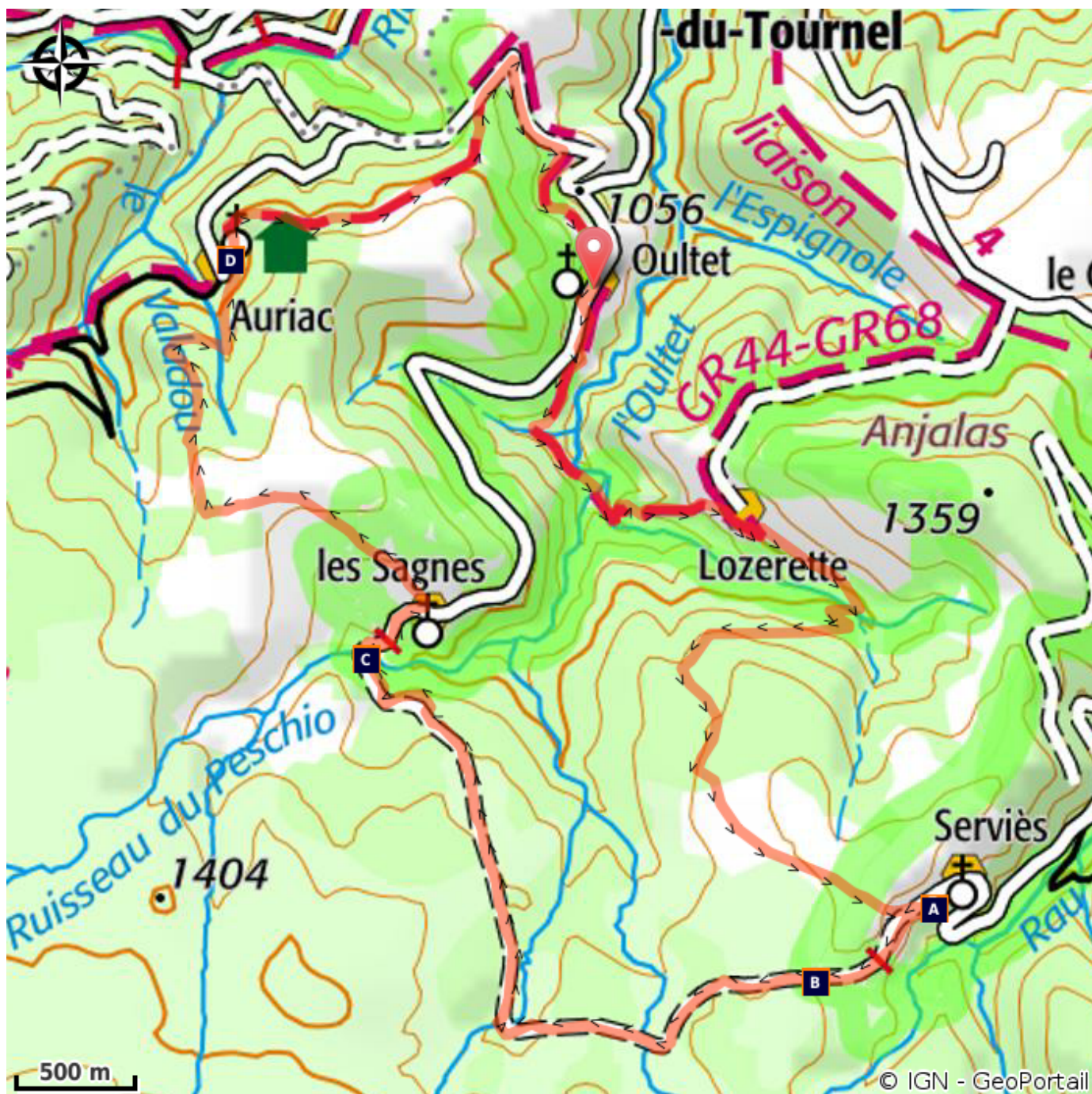
Départ : Oultet



Arrivée : Oultet



Balisage :  Picto PR vert

À la sortie du village d'Oultet, prendre direction Lozerette. Bifurquer à gauche sur le chemin pour rejoindre la piste de Lozerette. La prendre à droite (ne pas traverser le village). Dans la traversée du plateau des Espradels, aux « 4 chemins », continuer tout droit. Rejoindre la piste du hameau de Serviès (faire un aller-retour au hameau de Serviès pour voir le clocher de tourmente) et prendre à droite direction Les Sagnes. Toujours tout droit, traverser le plateau et aux Sagnes faire un aller-retour vers le bas du hameau pour voir le clocher de tourmente. À l'entrée du village, prendre la piste sur la gauche direction croix de Peyrou. 150 m après la croix, continuer tout droit puis prendre le second chemin à droite direction Auriac. Traverser Auriac et contourner le Peyrou pour bifurquer sous La Felgère, au niveau du menhir, à droite pour descendre sur Oultet.

Sur votre chemin...



-  Servières (A)
-  Tourbière des Sagnes (C)

-  Festival de couleurs (B)
-  Les clochers de Tourmente (D)

Toutes les infos pratiques

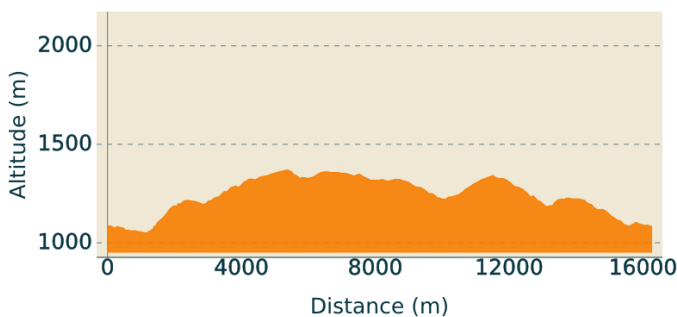
En coeur de parc

Le Parc national est un territoire naturel, ouvert à tous, mais soumis à une réglementation qu'il est utile de connaître pour préparer son séjour

Recommandations

Adaptez votre équipement aux conditions météo du jour. N'oubliez pas que le temps change vite en montagne. Pensez à emporter de l'eau en quantité suffisante, de bonnes chaussures et un chapeau. Refermez les clôtures et les portillons.

Profil altimétrique



Altitude min 1050 m
Altitude max 1370 m

Accès routier

De Mende, direction col de la Tourette par la N 88, puis direction Bagnols-les-Bains / St-Julien-du-Tournel par la D 901. À St-Julien-du-Tournel, monter sur Oultet / Les Sagnes

Parking conseillé

À la sortie d'Oultet

Source



CC du Goulet Mont Lozère

***i* Lieux de renseignement**

Office de tourisme Coeur de Lozère, Mende

BP 83, place du Foirail, 48000 Mende

mendetourisme@ot-mende.com

Tel : 04 66 94 00 23

<http://www.mende-coeur-lozere.fr>



Sur votre chemin...



Servières (A)

Le souvenir d'un inaccessible château planté sur un roc au sud du village de Servières n'est même plus présent. Ses seigneurs, soumis à ceux de Tournel, étaient pourtant bien pourvus en dépendances dont ils touchaient les censives (redevances). Mais les conditions de vie et d'accès étaient si rudes... Les seigneurs sont partis depuis belle lurette, laissant le hameau à son isolement hivernal, ses brouillards épais, ses vents tournants qui « déboussolent » le marcheur, parfois retrouvé mort. *(B. Mathieu)*

Crédit photo : © Pierre Lahoud



Festival de couleurs (B)

Sur cet immense plateau, des festivals annuels de floraison se tiennent dans les prairies humides. Le populage des marais se déguise en bouton-d'or, la gentiane jaune couve sa racine fébrifuge et apéritive, la renouée bistorte aux fleurs rose tendre est un peu boudée par les vaches. Dans la famille carex, nous voulons voir la laîche en étoile. Et pour la rosée du soleil, ou drosera rotundifolia, le spectacle d'un insecte absorbé par ses feuilles aux poils glanduleux est réservé aux botanistes initiés ! Après cette séance au raz des plantes de marais, levez les yeux pour voir à l'horizon, deux immuables profils face à face : ceux du roc de Servières et du roc des Laubies. *(B. Mathieu)*

Crédit photo : © Yves Maccagno



Tourbière des Sagnes (C)

Magnifique reliquats de lacs post-glaciaires qui se combleront lentement de végétaux décomposés, les tourbières forment un système écologique spécifique aux climats froids et aux terres acides. Dans le secret de leur épaisseur, on apprend, grâce à ces matières ou pollens mal putréfiés, qu'une forêt de noisetiers poussait ici il y a 9 000 ans, détrônée par la chênaie puis, 4 000 ans plus tard, par la hêtraie ! 2 000 ans de plus et nous voici face à des hommes qui brûlent la hêtraie pour cultiver des céréales et faire paître des troupeaux. Aujourd'hui, les tourbières sont protégées au niveau européen. *(B. Mathieu)*

Crédit photo : © Guy Grégoire



Les clochers de Tourmente (D)

Le colporteur, le paysan ou l'abbé, surpris par l'intempérie violente, hésitant sur tel chemin à prendre dans le brouillard, ayant peut-être manqué un croisement, entendait résonner la cloche invisible mais rassurante, signalant la direction à choisir. Le clocher de tourmente de Serviès, cas unique, possède un abri pour tenir le sonneur au sec ou réconforter le passant. Ces petits clochers servaient aussi à sonner l'angélus matin et soir. Outre qu'ils sauvaient les voyageurs perdus, on disait qu'ils éloignaient la grêle en propageant leurs ondes sonores...L'évêque de Mende interdit cette pratique qui, selon lui, tenait plus de la superstition que de l'observation. (*B. Mathieu*)

Crédit photo : © Guy Grégoire