Les drailles de la Boulaine

Margeride - Gabrias

Lavoir (OTCCGD)

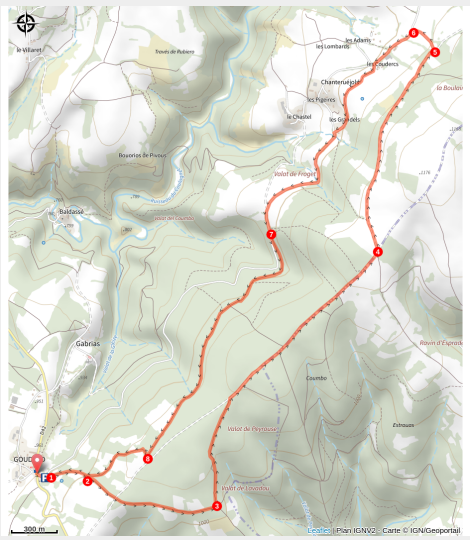

Une randonnée d'altitude qui domine le territoire !

Une randonnée d'altitude à l'ombre des fôrets de pins, de chênes, et de feuillus avec de beaux points de vue sur les vallées environnantes, du Lot, de la Colagne, du Coulagnet, au pied des massifs de la Margeride, de l'Aubrac, des Causses et du Mont Lozère

Infos pratiques

- Pratique : A pied
- Durée : 3 h
- Longueur : 10.1 km
- Dénivelé positif : 315 m
- Difficulté : Facile
- Type : Boucle
- Thèmes : Cols et Sommets

Itinéraire

Départ : Parking de la salle des fêtes
Arrivée : Parking de la salle des fêtes
Balisage : PR
Communes : 1. Gabrias
2. Barjac

Profil altimétrique

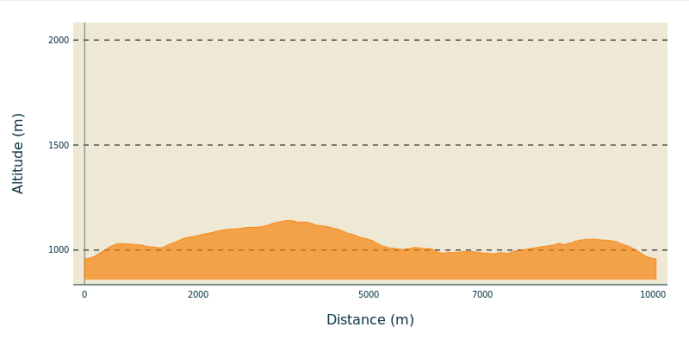

Altitude min 959 m Altitude max 1141 m

1. En sortant du parking, monter à droite le chemin caillouteux jusqu'à une bifurcation
2. Ignorer le premier chemin de gauche (chemin du retour) et grimper tout droit jusqu'à une large piste sur le plateau. La traverser et continuer en face
3. Arrivé à un carrefour, s'engager à gauche dans le chemin montant dans la forêt. Laisser les sentiers à droite et à gauche pour atteindre la piste sablonneuse. Continuer sur cette piste à droite jusqu'à un grand carrefour de pistes au milieu de champs cultivés.
4. Prendre la piste de gauche et descendre sur environ 1,5 km
5. Au bas de la pente, continuer sur la piste bétonnée à gauche en direction du hameau des Coudercs.
6. Prendre à gauche sur la route. Traverser le hameau des Coudercs puis des Grandels et suivre la routere à gauche sur environ 1 km
7. Emprunter à gauche une piste en sous-bois au dessus de la route.
8. La laisser pour prendre à droite un sentier herbeux qui rejoint la piste de départ.

Sur votre chemin…

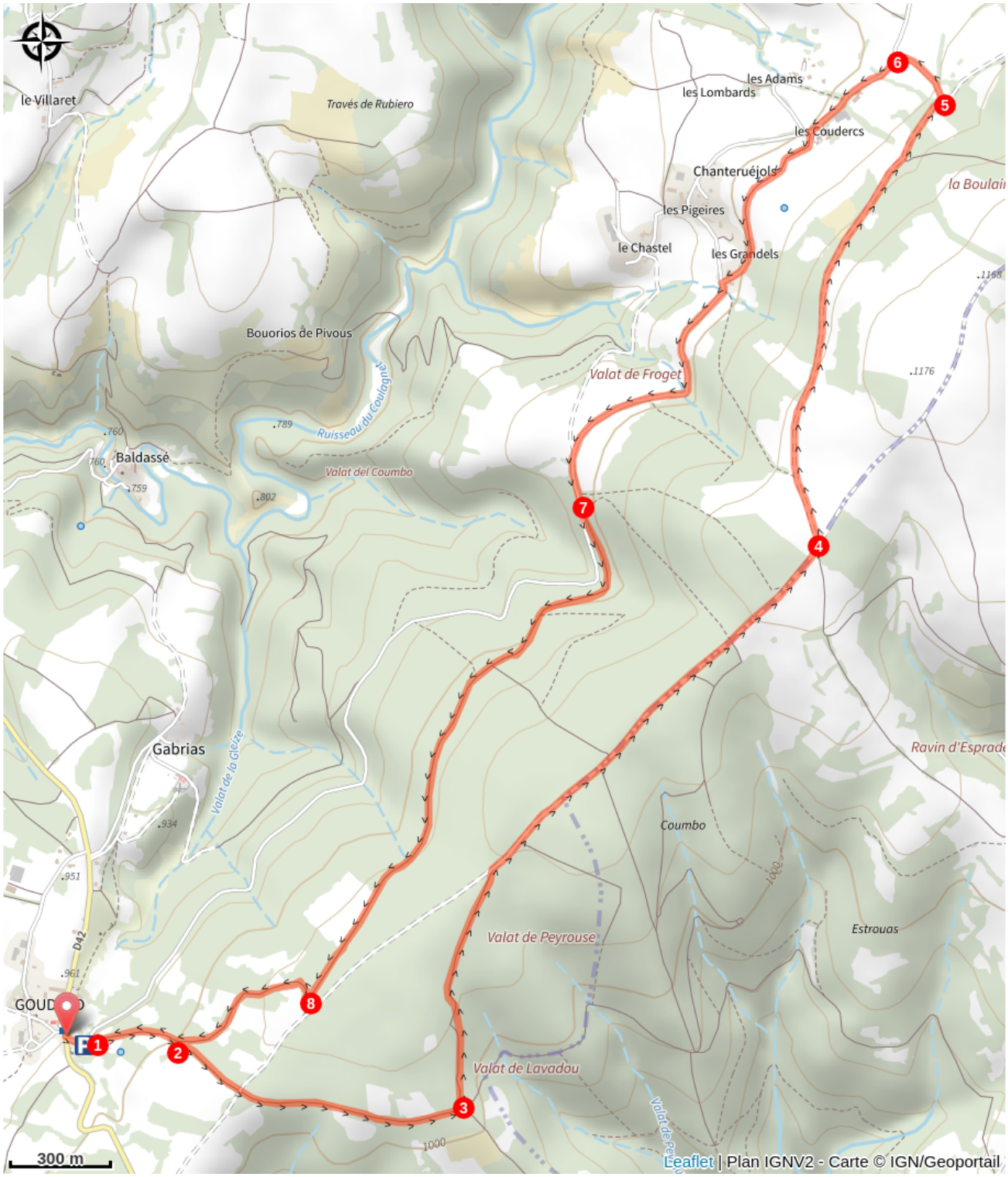

Toutes les infos pratiques

Comment venir ?

Accès routier

Depuis Marvejols, prendre la direction de Mende par Montrodat (D809)
Depuis Mende, prendre la direction de Marvejols par Chabrits puis Goudard.

Parking conseillé

Parking de la salle des fêtes

Lieux de renseignement

Office de Tourisme du Commerce et de la Culture Gévaudan Destination
Place du Soubeyran, 48100 Marvejols

contact@gevaudan-authentique.com
Tel : 04 66 32 02 14
https://www.gevaudan-authentique.com/

Source

Comité Randonnée Pédestre de la Lozère

https://lozere.ffrandonnee.fr/

Communauté de Communes du Gévaudan

http://www.cc-gevaudan.fr/