


# Les drailles perdues

Bonnevaux



(Alès Agglomération)



*Si les routes ont souvent été construites en fond de vallée, les bergers ont choisi les chemins de crête pour emmener leurs troupeaux vers les pâturages.*

**Attention, suite à un effondrement du chemin, entre "Nojaret" et "Les Sognes" une déviation a été mise en place au départ de "Nojaret", suivre les indications du panneau.**

Cette grande boucle offre des vues imprenables, sur le mont Lozère, les monts du Vivarais, la vallée du Rhône et le mont Ventoux.

## Infos pratiques

---

Pratique : A pied

---

Durée : 5 h

---

Longueur : 11.6 km

---

Dénivelé positif : 638 m

---

Difficulté : Difficile

---

Type : Boucle

# Itinéraire

**Départ** : Bonnevaux

**Arrivée** : Bonnevaux

**Balisage** : — PR

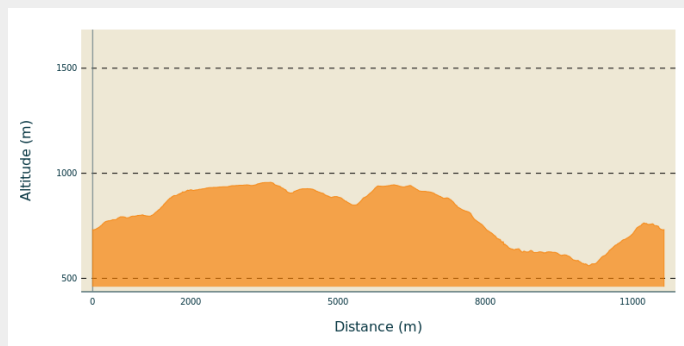
**Communes** : 1. Bonnevaux

2. Aujac

3. Pontails-et-Brésis

4. Malons-et-Elze

## Profil altimétrique



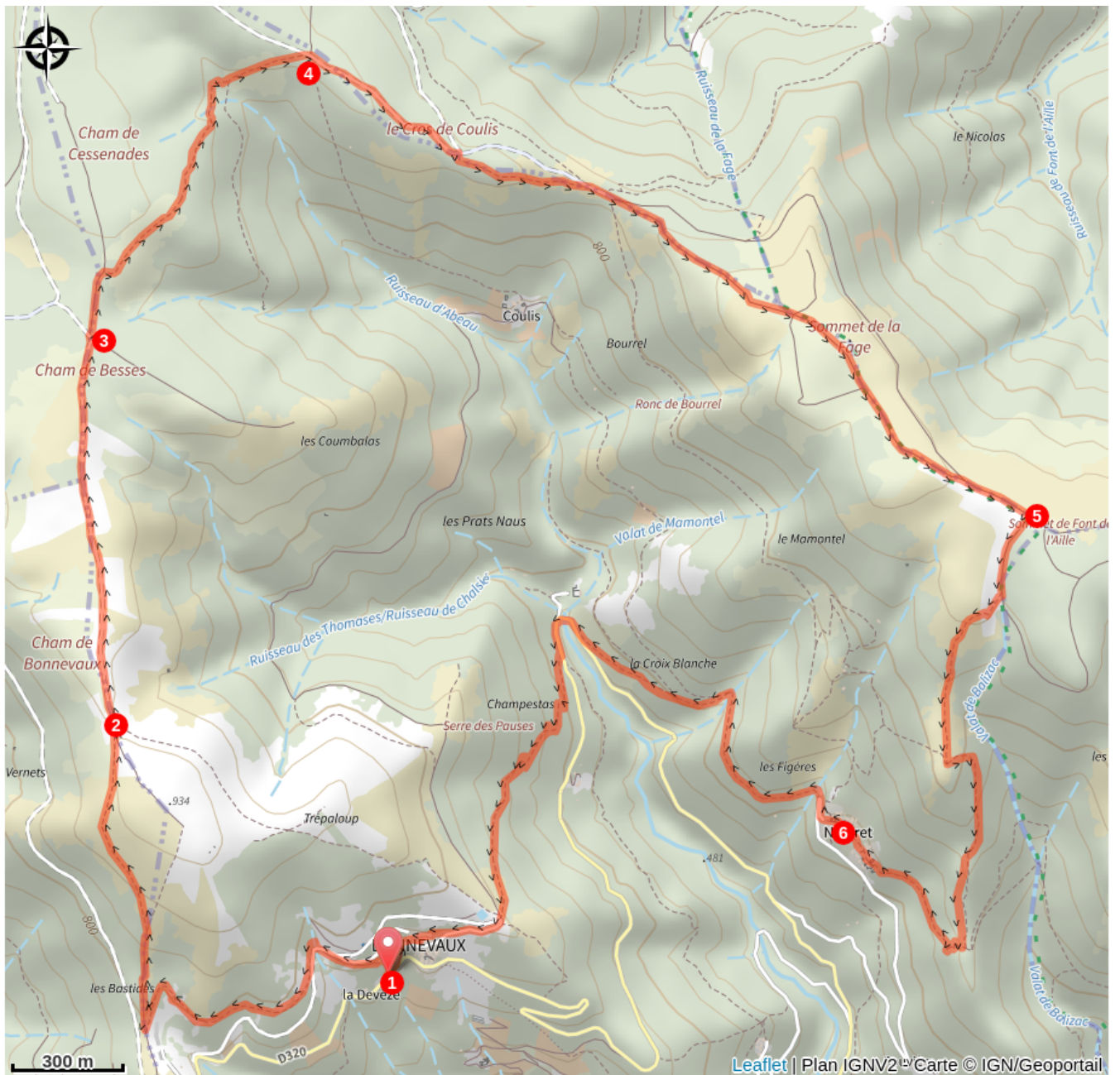
Altitude min 560 m Altitude max 957 m

Le long de l'itinéraire, des poteaux directionnels vous guident, dont le nom de lieu-dits et/ou de direction à suivre, est indiqué en "***italique gras et entre guillemets***" dans le descriptif ci-dessous:

1. De "***Bonnevaux***" prendre la direction de "***Cham de Bonnevaux***", par "***Bonnevaux - Calade***", "***Les Bastides***", "***Chabanemareou***".
2. Au "***Cham de Bonnevaux***" continuer sur "***La Garde de Dieu***",
3. De "***La Garde de Dieu***" aller sur "***Menhir de Cessanades***".
4. Depuis "***Menhir de Cessanades***", prendre la direction de "***Font de l'Aille***" par "***Le Cros de Coulis***",
5. De "***Font de l'Aille***" continuer sur "***Nojaret***" par "***Valat de Balizac***".
6. A "***Nojaret***", retour sur "***Bonnevaux***" par "***Les Sognes***", "***Pont de L'Abbaye***", "***Croix de Nojaret***" et "***Bonnevaux - Calade***".

Balade extraite du cartoguide **Mont Lozère - Pays des sources, Sommet des Cévennes**, mis en œuvre par le Pôle de pleine nature du mont Lozère et par la communauté de communes Alès Agglomération dans le cadre de la Collection Espaces Naturels Gardois et du label Gard Pleine Nature.

# Sur votre chemin...



# Toutes les infos pratiques

## **⚠ Recommandations**

Adaptez votre équipement aux conditions météo du jour. N'oubliez pas que le temps change vite en montagne. Pensez à emporter de l'eau en quantité suffisante, de bonnes chaussures et un chapeau.

## **Comment venir ?**

Parking conseillé

parking entrée du village, route de la Devèze

## **i Lieux de renseignement**

### **Maison du tourisme et du Parc national, Génolhac**

Place du Colombier, 30450 Génolhac

contact@cevennes-tourisme.fr

Tel : 04 66 61 09 48

<http://www.cevennes-tourisme.fr/>



## Source



Alès agglomération

<http://www.alescevennes.fr/>



CC Mont Lozère

<https://www.ccmontlozere.fr/>



Parc national des Cévennes

<http://www.cevennes-parcnational.fr/>



Pôle pleine nature Mont Lozère