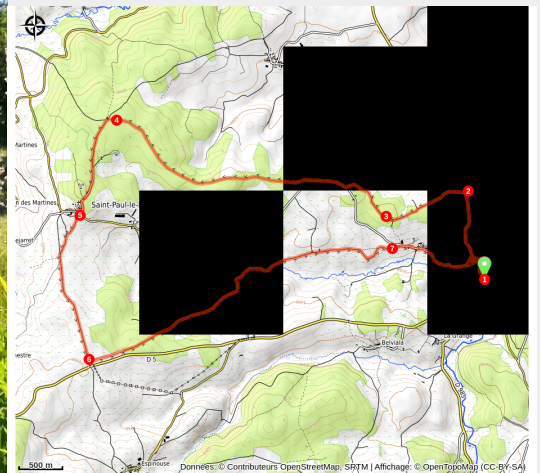


Les Fangouses

Margeride - Grandrieu



Au fil de l'Ance (© OT Cœur Margeride)



En Margeride, l'eau est souvent présente sous forme de tourbière, de "sagne", de "narce" ou en ancien occitan de "fanga" boue épaisse, borbier.

Cette randonnée vous invite à découvrir ces paysages particuliers.

Infos pratiques

Pratique : A pied

Durée : 4 h 30

Longueur : 15.2 km

Dénivelé positif : 299 m

Difficulté : Difficile

Après Les Fangouses, réputées pour ses tourbières, vous glisserez vers l'Ance où vous pourrez, peut être, découvrir dans le sable une des "mulettes" ou moules perlières si réputées jadis ou mieux encore : des pépites d'or !

Itinéraire

Départ : Place du Foirail à Grandrieu

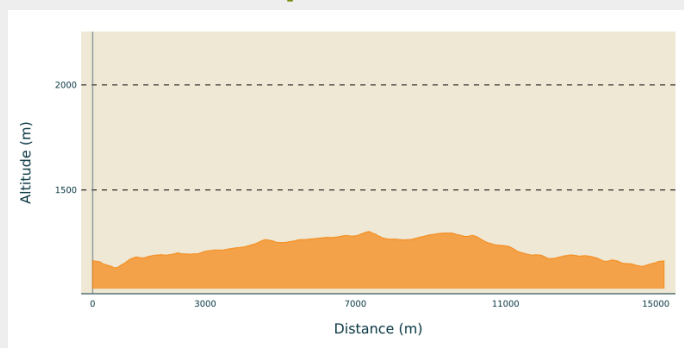
Arrivée : Place du Foirail à Grandrieu

Balisage : — PR

Communes : 1. Grandrieu

2. Saint-Paul-le-Froid

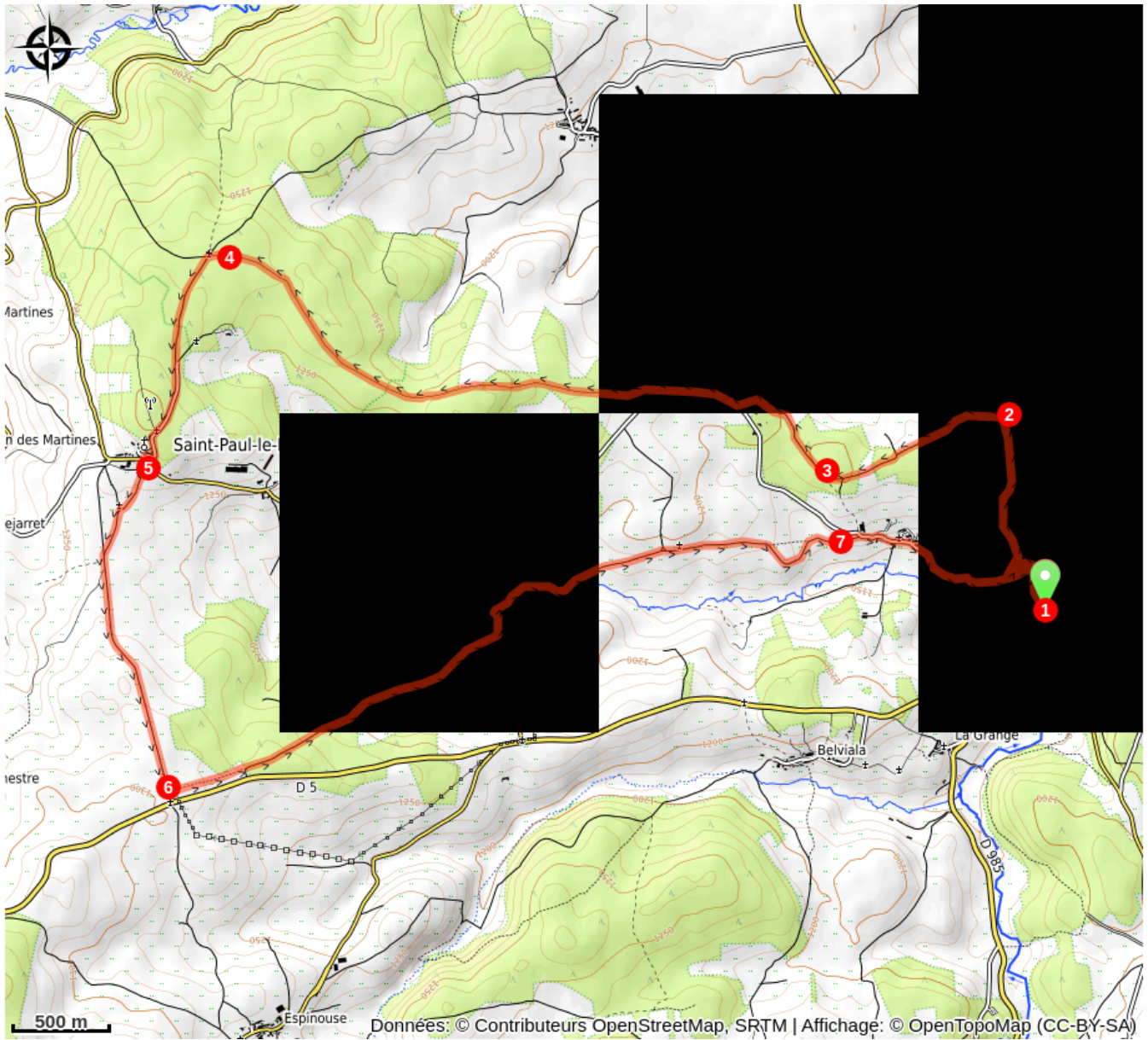
Profil altimétrique



Altitude min 1130 m Altitude max 1302 m

1. De la place du Foirail, emprunter la ruelle parallèle à la D5 en direction de la place de l'église. Après la fontaine, tourner à gauche, puis s'engager sur le sentier à droite. Aller à droite, couper la D5 et monter au lieu-dit La Chapelle.
2. Se diriger à gauche vers Chazeaux et gagner une croisée de chemins.
3. Partir à droite. Traverser Chazeaux, puis Monfourchès. Quitter la route pour prendre le chemin d'exploitation, il s'oriente au nord-ouest et atteint une intersection.
4. Tourner à gauche et gagner Saint-Paul-le-Froid.
5. Emprunter la route à gauche sur quelques mètres, puis aller à droite sur le chemin qui passe à la côté de la fontaine et du four. Poursuivre vers le sud et à quelques mètres de la D5, prendre à gauche la "Via Agrippa en Margeride".
6. Traverser le Devès, récupérer le chemin et le suivre jusqu'à La Bataille. Entrer dans le village à gauche et prendre la première route à droite. Après la dernière maison, suivre le chemin vers Les Mèdes.
7. Utiliser la route à droite pour traverser le hameau. Poursuivre par la route et retrouver Grandrieu.

Sur votre chemin...



Toutes les infos pratiques

Recommandations

Prendre de quoi s'hydrater et se protéger du soleil.

Ne pas jeter de déchets, garder les emballages avec vous.

Ne pas quitter les itinéraires balisés.

Se rappeler que les sentiers sont partagés et être respectueux envers l'ensemble des autres usagers (sportifs, touristes, chasseurs, agriculteurs...)

S'il faut franchir des barrières à animaux, ne pas oublier de les refermer derrière soi.

Comment venir ?

Accès routier

Grandrieu, à 50 km au nord de Mende par la D988 et D985

Parking conseillé

Se garer sur la Place du Foirail face à l'Office de Tourisme de Grandrieu

Source

Communauté de Communes Randon Margeride