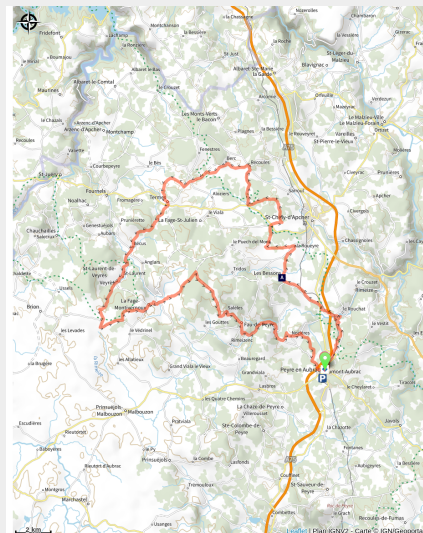


Les hameaux Aubracois en Gravel

Aubrac - Peyre-en-Aubrac



Piste gravel sur l'Aubrac (© Arnold Gillier)



Un condensé de l'ambiance de la Margeride et de l'Aubrac.

Ce parcours est à coup sûr typé pour du gravel avec environ 70 % de chemins.

Infos pratiques

Pratique : Gravel

Durée : 3 h

Longueur : 59.9 km

Dénivelé positif : 1169 m

Difficulté : Moyen

Type : Boucle

Itinéraire

Départ : Peyre en Aubrac

Arrivée : Peyre en Aubrac

Communes : 1. Peyre-en-Aubrac

2. Rimeize

3. Les Bessons

4. La Fage-Saint-Julien

5. Saint-Chély-d'Apcher

6. Les Monts-Verts

7. Termes

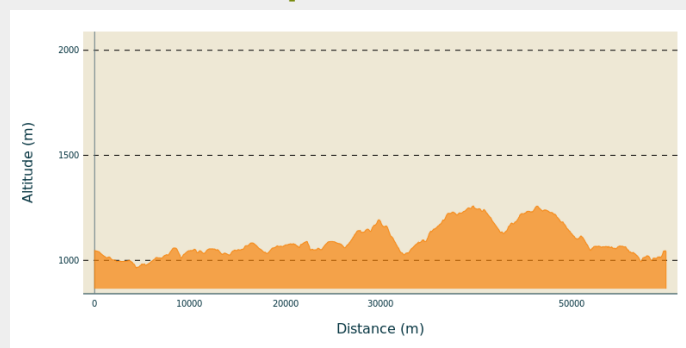
8. Fournels

9. Noalhac

10. Saint-Laurent-de-Veyrès

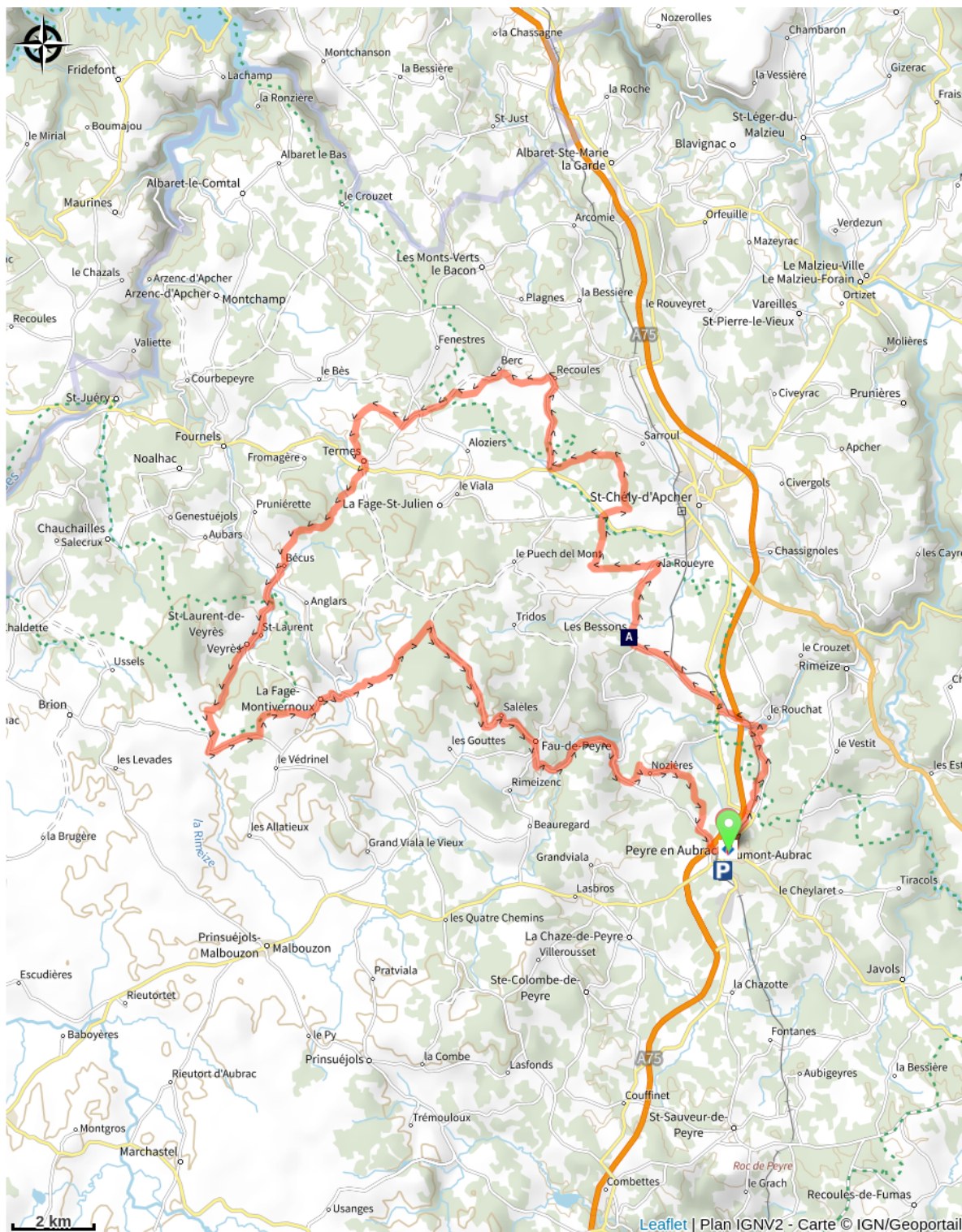
11. La Fage-Montivernoux

Profil altimétrique



Altitude min 965 m Altitude max 1259 m

Sur votre chemin...



L'église des Bessons (A)

Toutes les infos pratiques

Recommandations

Possibilité de faire cet itinéraire dans les deux sens.
Départ possible depuis Saint Chély d'Apcher également.
Avant de partir : Vérifier la météo.
Choisir le parcours en fonction de votre pratique et de votre équipement.
Prévenir un proche de votre itinéraire.
Prévoir une réserve d'eau et de nourriture adaptée à vos besoins et au parcours choisi.
Respecter le code de la route.

Attention à prendre suffisamment d'eau notamment en période chaude. Les points d'eau sont plutôt rares.

Comment venir ?

Transports

Cette randonnée est accessible en transports en commun.
Pensez bien à vérifier la possibilité d'emporter votre vélo, notamment pour les transports en bus.

Pour consulter les horaires actualisés et planifier votre trajet, utilisez le [calculateur d'itinéraires](#) en renseignant l'arrêt d'arrivée : Aumont-Aubrac, Peyre en Aubrac.

Accès routier

Depuis l'A75, prenez la sortie Aumont-Aubrac et rendez-vous dans le centre du village.

Parking conseillé

Pour plus de commodités, nous vous invitons à stationner au parking de la gare SNCF

Lieux de renseignement

Office de Tourisme de l'Aubrac Lozérien - Bureau d'Aumont-Aubrac

Maison du Prieuré, Aumont-Aubrac,
48130 PEYRE-EN-AUBRAC

aumont@aubrac-lozere.com

Tel : 04 66 42 88 70

<http://www.aubrac-lozere.com>



Source



Département de la Lozère

<https://www.lozere.fr>

Sur votre chemin...



L'église des Bessons (A)

Eglise Saint André des Bessons

Crédit photo : M. Larguier - OT Margeride en Gévaudan