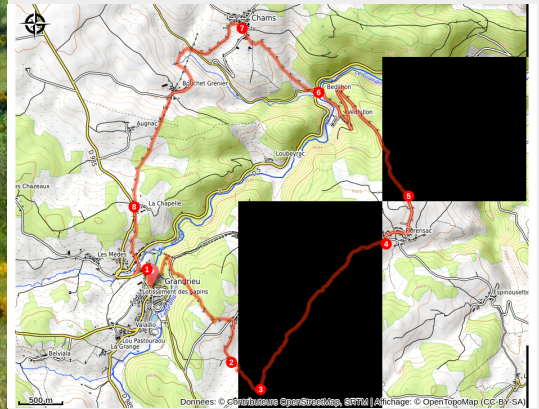


Les Produits Fermiers

Margeride - Grandrieu



L'or des genêts sur les chemins (© OT Cœur Margeride)



A la découverte de produits authentiques, traditionnels aux saveurs typiques, directement du producteur au consommateur.

Ce périple vous conduira dans les villages où sont élaborés les produits issus de l'élevage. Vous pourrez rencontrer les producteurs qui sauront vous faire apprécier leurs fabrications authentiques.

Infos pratiques

Pratique : A pied

Durée : 5 h

Longueur : 15.2 km

Dénivelé positif : 502 m

Difficulté : Difficile

Thèmes : Agriculture et Elevage

Itinéraire

Départ : Place de l'église à Grandrieu

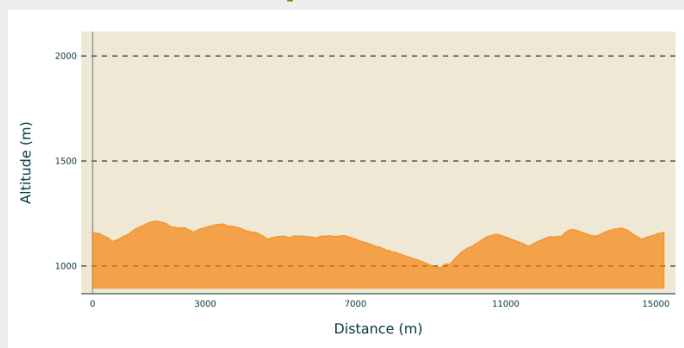
Arrivée : Place de l'église à Grandrieu

Balisage : — PR

Communes : 1. Grandrieu

2. Bel-Air-Val-d'Ance

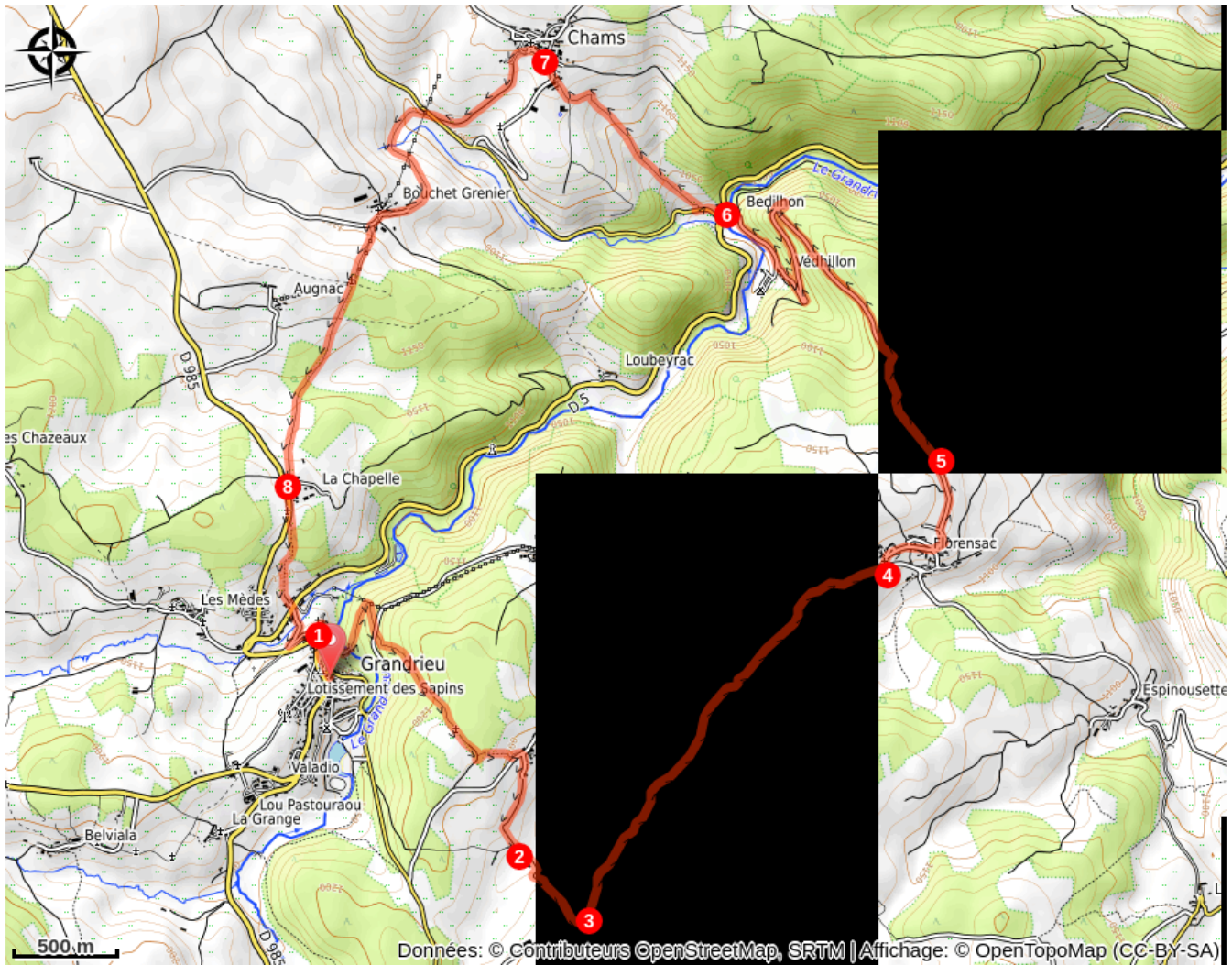
Profil altimétrique



Altitude min 992 m Altitude max 1214 m

1. Descendre sous la fontaine, puis à droite et atteindre le Pont Romain. Le franchir, remonter, couper la route et gagner Le Mazel. Traverser le hameau à droite et descendre dans le vallon.
2. Franchir la rivière et monter à La Fage (vente de fromages fermiers au lait de vache, yaourts, charcuterie)
3. Continuer sur la route sur quelques mètres, puis s'engager à gauche sur le chemin. Il débouche sur une route. L'emprunter à droite.
4. Entrer à gauche dans Florensac (vente de fromages fermiers au lait de chèvre), traverser le village et continuer par un chemin. Au bout, continuer par le chemin.
5. Poursuivre tout droit sur le grand chemin, puis entamer la descente vers Védilhon. Après deux lacets, passer au-dessus du camping et continuer vers la D5. L'emprunter à gauche sur quelques mètres.
6. Après le pont, prendre à droite sur la D26. Prendre ensuite le deuxième chemin à gauche. Après quelques lacets, s'élever vers la D26, la couper et monter vers Chams (vente de miel, plantes aromatiques et médicinales, sirops, confitures).
7. Dans le village, passer devant l'église et aller tout droit jusqu'aux abreuvoirs. En bas de la place, emprunter la route à gauche. Elle devient chemin. Couper la D26, puis monter vers Bouchet-Grenier (vente de fromages fermiers de chèvre). A l'entrée du hameau, aller à gauche puis s'engager sur le deuxième chemin à gauche et gagner le lieu-dit La Chapelle.
8. Poursuivre par la D5, franchir la vallée, monter en face et retrouver la fontaine et l'église de Grandrieu.

Sur votre chemin...



Toutes les infos pratiques

Recommandations

Prendre de quoi s'hydrater et se protéger du soleil.
Ne pas jeter de déchets, garder les emballages avec vous.
Ne pas quitter les itinéraires balisés.
Se rappeler que les sentiers sont partagés et être respectueux envers l'ensemble des autres usagers (sportifs, touristes, chasseurs, agriculteurs...)
S'il faut franchir des barrières à animaux, ne pas oublier de les refermer derrière soi.

Comment venir ?

Accès routier

Grandrieu, à 50 km au nord de Mende
par la D988 et D985

Parking conseillé

Parking Place de l'église

Source

Communauté de Communes Randon Margeride