

Solutions des jeux

Mot à mot :
1 : Chassezac / 2 : Plateau / 3 : Grès / 4 : Régordane / 5 : Parlers
6 : Lauze / 7 : Brebis

Les devinettes :
devinette remparts : B / devinette église : B-C-E-F /
devinette four à pain : B-C / devinette fenille : A-C

Ordre des monuments sur le plan : remparts : 1 / château : 3 /
tour : 2 / église Saint-Michel : 4 / four à pain : 6 / maison Fraisse : 5

Ce livret d'exploration a été spécialement conçu pour les **enfants de 7 à 12 ans, en visite à La Garde-Guérin.**

Jeu de piste, devinettes, dessins, ou encore mots fléchés: tout a été pensé pour faire découvrir le village de façon ludique à nos petits chevaliers !

Livret conçu par Maud Fardel et l'association G.A.R.D.E.

Photos : Maud Fardel et Leslie Moquin (p.2-3 et 9-10).

Retrouvez toutes les actualités de La Garde-Guérin sur
www.lagardeguerin.fr

À la découverte de

La Garde-Guérin !



Livret d'exploration
pour les petits chevaliers de 7 à 12 ans

Le Jeu de Piste !

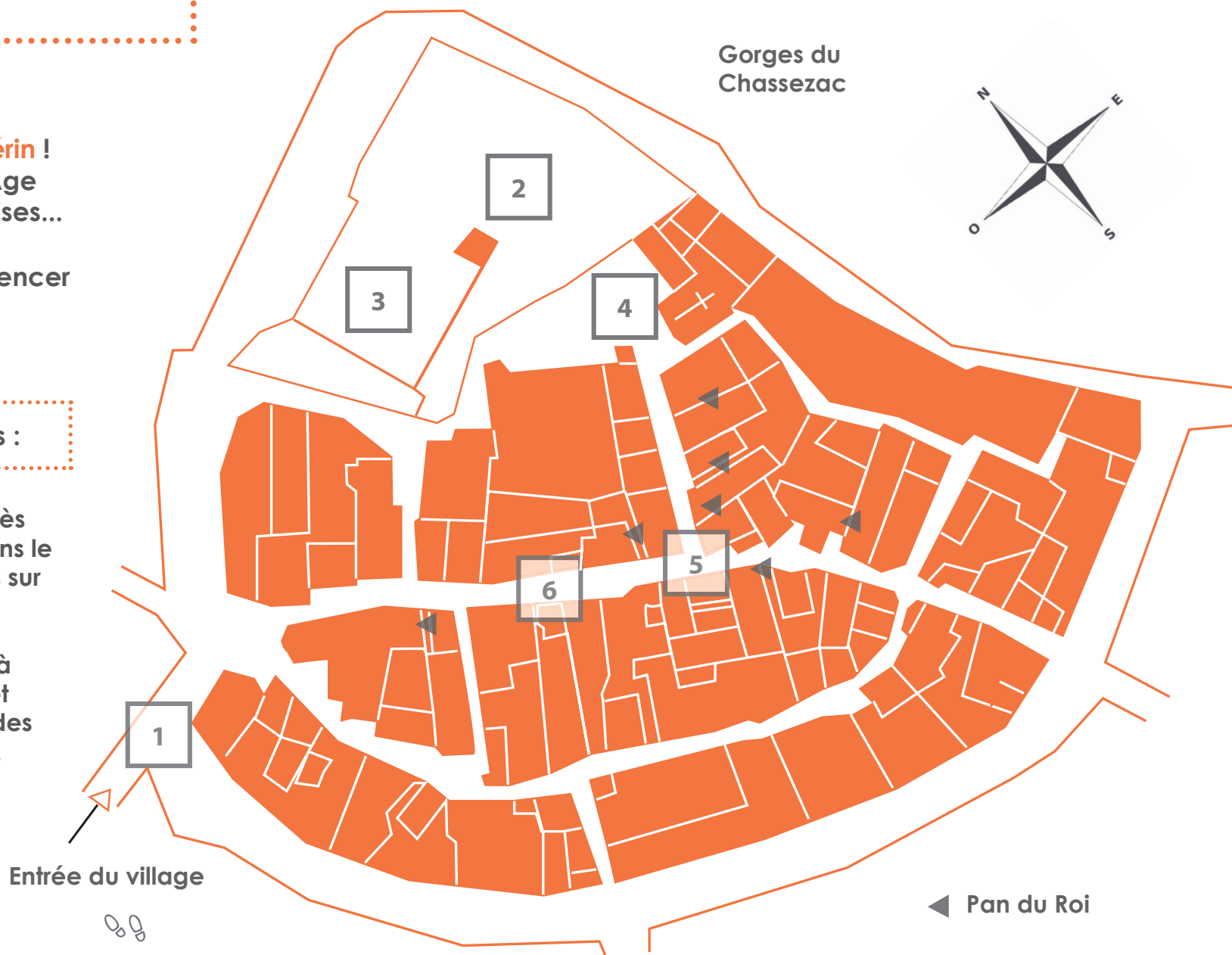
Petit Chevalier,
te voici à **La Garde-Guérin** !
Ce village du Moyen Âge
te réserve bien des surprises...

Ton exploration va commencer
par un **jeu de piste** !

Les **règles** sont simples :

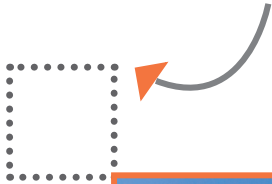
-différents monuments très
intéressants se trouvent dans le
village. Ils sont numérotés sur
ce plan de 1 à 6.

-Retrouve-les au fur et à
mesure de ta balade et
réponds aux devinettes des
deux pages suivantes.



Le Jeu de Piste !

N'oublie pas de reporter le numéro du monument sur chacune des photos correspondantes !



Les remparts

Afin de protéger le village des attaques, ces murs ont été construits au 12^e siècle à partir d'une pierre locale : le grès. Au pied de ces remparts, il y avait aussi des fossés. Grâce à eux, La Garde-Guérin était une véritable forteresse !

Aujourd'hui, certaines parties de ces murs ont été détruites mais si tu fais bien attention, tu peux en retrouver des traces tout autour du village !

Depuis la construction des remparts, le temps a passé... ces murs sont beaucoup moins hauts qu'auparavant ! A ton avis, quelle hauteur avaient-ils à l'origine ?*

A. 2 à 4 mètres B. 8 à 10 mètres C. 18 à 20 mètres

*Retrouve les réponses aux devinettes au dos du livret

La devinette
du chevalier !



Le château

Construit au 16^e siècle par le Seigneur Molette de Morangiès, ce château était la plus grande demeure du village !

Il possédait deux belles tours, un rez-de-chaussée et un étage avec chacun trois pièces.

Détruit par un incendie en 1722, le château est aujourd'hui très abîmé. En regardant bien les murs, tu peux apercevoir les restes de belles cheminées !

Imagine et dessine ici
une pièce du château !



La tour

Cette tour carrée d'une vingtaine de mètres de hauteur était un donjon! C'est depuis son sommet que les Chevaliers qui possédaient le village, faisaient leur tour de garde et surveillaient les alentours. Si tu regardes bien ses murs extérieurs, tu verras qu'ils ont des bosses ! Cela servait à détourner les projectiles (flèches, pierres...) en cas d'attaque !

Aujourd'hui, c'est toujours grâce à cette tour que l'on repère La Garde-Guérin de loin !



Le Jeu de Piste !

L'église Saint-Michel

Construite au 12^e siècle, cette église porte le nom du saint qui devait protéger les Chevaliers du village. À l'intérieur, tu peux d'ailleurs t'amuser à retrouver saint Michel, souvent représenté sous la forme d'un ange !

Le clocher de l'église est amusant car il est composé de deux arcades qui laissent apparaître les cloches. À cause de sa forme, on dit que c'est un clocher « à peigne » !

L'intérieur de l'église est impressionnant car il y a beaucoup de petites colonnes, d'arcades et de décors sculptés. En regardant attentivement ceux-ci, peux-tu deviner quels sont les différents animaux représentés ? *

- A. Une baleine
- B. Un lion
- C. Un taureau
- D. Un chien
- E. Un aigle
- F. Des dragons

*Attention, il peut y avoir plusieurs bonnes réponses !

Le four à pain

Construit au 13^e siècle, ce four « commun » à toutes les familles du village permettait à chacun de cuire à tour de rôle pains, gâteaux ou encore gratins. Une banquette en pierre encore visible permettait de se réchauffer, de faire la conversation et de suivre la cuisson.

Aujourd'hui, le four n'est utilisé que lors de manifestations festives comme la Fête du pain qui a lieu chaque année en août.



Au Moyen Âge pour la cuisson du pain, chaque famille devait préparer sa propre pâte ! À la farine étaient ajoutés de l'eau tiède salée et du levain. À partir de quelles céréales fabriquait-on la farine à La Garde-Guérin ?*

- A. Riz
- B. Seigle
- C. Froment
- D. Maïs

La maison Fraisse

La maison Fraisse, du nom de ceux qui l'ont longtemps habitée, est située sur la rue principale du village. Ce bâtiment a longtemps servi aux agriculteurs et les bêtes (vaches, brebis) entraient et sortaient par les 3 belles portes que tu peux voir en façade.

Côté droit, en observant le toit, tu pourras remarquer une très belle cheminée à 3 étages, surmontée d'une pierre de granite, appelée « cocut » (pour « coucou » en occitan).



Et voilà, le jeu de piste est terminé !
Tourne la page pour continuer ton exploration de chevalier !

La devinette
du chevalier !

La devinette
du chevalier !

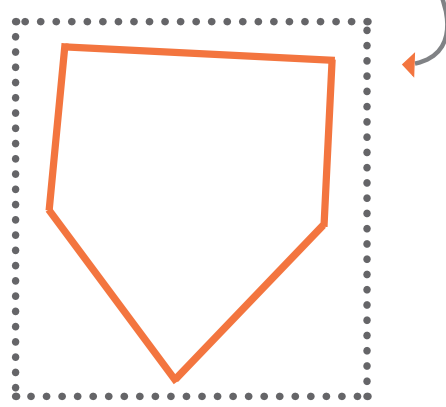


À la Toupe !

Il y a de nombreux détails passionnants sur les pierres du village ! Grâce à ton sens de l'observation, amuse-toi à les retrouver !

Le blason gravé

Durant plusieurs siècles, le village de La Garde-Guérin a été possédé par une communauté de chevaliers égaux en droits et en devoirs qu'on appelait : les **Chevaliers Pariers**. Ils avaient pour mission d'assurer la sécurité des voyageurs et des marchandises sur le chemin de Régordane qui traversait le village. Ci-dessous, tu peux observer leur blason avec leurs initiales «PG» qui signifient « Parier de La Garde ». **Et toi, si tu étais Chevalier, quel serait ton blason ?**




La tenaille du forgeron

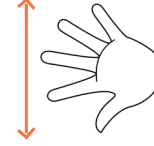
Dans la rue principale du village, à gauche de la maison Fraisse, tu trouveras l'ancien atelier d'un forgeron ! Un indice te l'indique : une tenaille gravée dans la pierre du montant de la porte de la maison ! Au Moyen Âge, de nombreux convois d'hommes et de marchandises passaient par cette rue. Les fers des animaux et les roues des charrettes avaient besoin d'être réparés. Pour travailler, le forgeron avait besoin d'autres outils.

À ton avis, quels étaient-ils ?

- A. Un marteau B. Une scie C. Une enclume



Mon pan du roi :



x 2 =cm



Le pan du roi

Certaines maisons du village ne se touchent pas. Il existe un écart curieux entre leurs murs nommé « **pan du roi** » ! Cet écart servait à séparer les maisons des Chevaliers afin d'éviter les conflits de propriété. Chaque Chevalier possédait la moitié de cet espace : ainsi, chacun était chez soi ! Pour le mesurer, on prenait pour base la distance comprise entre le pouce et l'auriculaire, lorsque la main est la plus ouverte possible.

Aujourd'hui, on peut encore observer 7 pans du roi à La Garde-Guérin ! Tu peux t'amuser à les retrouver, ils ressemblent à cela :

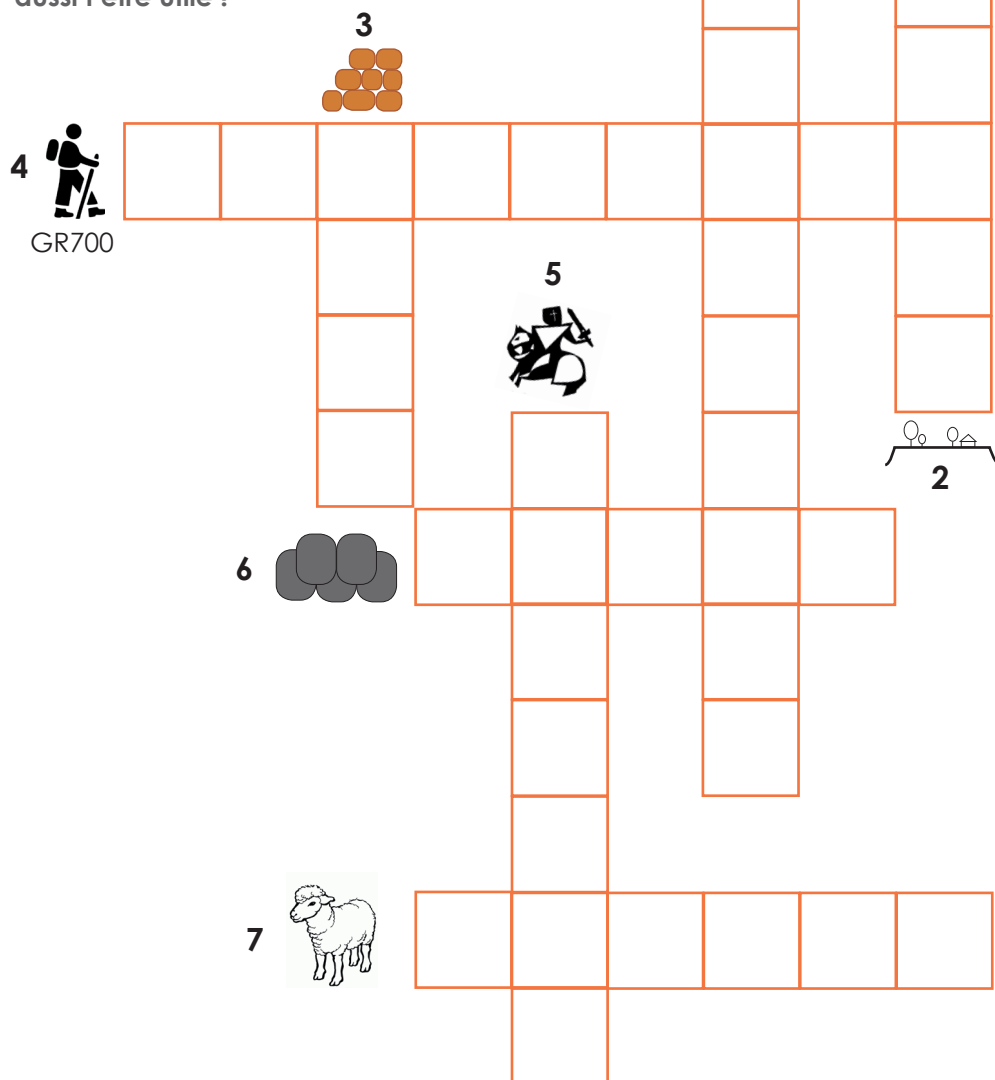
Calcule toi aussi ton pan du roi !

Mesure ta main grande ouverte (du pouce au petit doigt) sur la règle ci-dessous et multiplie sa taille par 2. Tu obtiens ainsi l'écart qu'il y aurait entre ta maison et celle d'un autre petit chevalier !



Mot à mot !

Retrouve les mots importants du village de La Garde-Guérin et de ses environs en t'aidant des indices placés devant chaque ligne ! Le p'tit dico de la page de droite peut aussi t'être utile !



Le p'tit dico !

Le Chassezac

Le Chassezac est une rivière qui coule dans les gorges situées au pied de La Garde-Guérin. Elle fait presque 85 km ! Dans les gorges du Chassezac que l'on peut apercevoir depuis la tour, il est possible de pratiquer l'escalade, la randonnée ou encore le canyoning, avec un guide !

Le grès

Le grès est une roche sédimentaire formée de petits grains de sable collés les uns aux autres. C'est la roche que l'on trouve sur le plateau de La Garde-Guérin. Facile à tailler, elle a été utilisée pour construire les maisons du village ainsi que les remparts.

La lauze

La lauze est une pierre plate utilisée pour couvrir les toits des maisons, comme le font les tuiles. À La Garde-Guérin, les lauzes sont en schiste, une pierre grise très foncée que l'on retrouve dans toutes les Cévennes.

Les Chevaliers Pariers

Cette communauté de chevaliers égaux en droits et en devoirs, a habité La Garde-Guérin durant plusieurs siècles. Chacun possédait des parts du village appelées paréries. Ils avaient aussi pour mission d'assurer la sécurité des voyageurs et des marchandises sur le chemin de Régordane qui traversait le village.

Un plateau

Un plateau est une vaste zone plate située en altitude. La Garde-Guérin est situé sur un plateau qui s'étend sur plusieurs kilomètres et qui permet d'avoir une très belle vue sur les gorges du Chassezac situées plus bas.

Le chemin de Régordane

Ce chemin qui traverse 3 départements et passe par La Garde-Guérin, est une voie de passage très ancienne. Au Moyen Âge, elle était utilisée par de nombreux convois d'hommes et de marchandises mais aussi par des personnes allant faire le pèlerinage à Saint-Gilles dans le Gard. Aujourd'hui, ce chemin est surtout emprunté par des randonneurs et a été renommé GR700.