

Visites guidées

- Pays d'art et d'histoire
Mende & Lot en Gévaudan
04 66 31 27 39

Se restaurer

- A Saint-Étienne-du-Valdonnez (7 km)
- Auberge des Laubies
04 66 48 01 25
 - Auberge du Bramont
04 66 32 78 18
 - Auberge Du Col De Montmirat
04 66 48 01 93

Se loger

- A Saint-Étienne-du-Valdonnez (7 km)
- Chambres d'hôtes et gîte d'étape de la Fage
04 66 48 14 63
 - Gîte des Laubies
04 66 48 01 25
 - Chambres d'hôtes et gîte d'étape de Madame Dedet
04 66 48 04 61 - 06 78 85 06 91
 - Auberge du Bramont
04 66 32 78 18
 - Auberge Du Col De Montmirat
04 66 48 01 93



Office de Tourisme Mont Lozère

Villefort
43 place du Bosquet
48800 Villefort
04 66 46 87 30
contact@destination-montlozere.fr

La Bastide Puylaurent
Mairie
48250 La Bastide Puylaurent
04 66 46 12 83
tourisme-labastide48@orange.fr

Le Bleymard
48190 Mont Lozère et Goulet
otmontlozere.lebleymard@gmail.com

Lanuéjols
Mairie de Lanuéjols
48000 Lanuéjols
04 66 48 00 82
otmontlozere.lanuejols@gmail.com


Bagnols-les-Bains
Avenue de la gare
48190 Mont Lozère et Goulet
04 66 47 61 13
ot.bagnolslesbains@orange.fr

www.destination-montlozere.fr



Création : Office de Tourisme Mont Lozère • Communauté de communes Mont Lozère • Ne pas jeter sur la voie publique • 2020

LE MAUSOLÉE ROMAIN DE LANUÉJOLS



Le village de Lanuéjols



Le village de Lanuéjols porte un nom celtique dont la signification serait « la clairière du sanctuaire ». Ce village plein de charme se distingue par son héritage antique et la richesse de son patrimoine bâti.

Découvrez au détour de ses ruelles sa fontaine souterraine et ses maisons de calcaire et de tuf.

Au centre du village, se trouve le prieuré et l'église Saint-Pierre, exceptionnelle église romane du XII^e siècle, classée au titre des Monuments Historiques, elle a gardé son aspect d'origine.

Qu'est-ce qu'un mausolée ?

Un mausolée est un monument funéraire servant de tombeau.

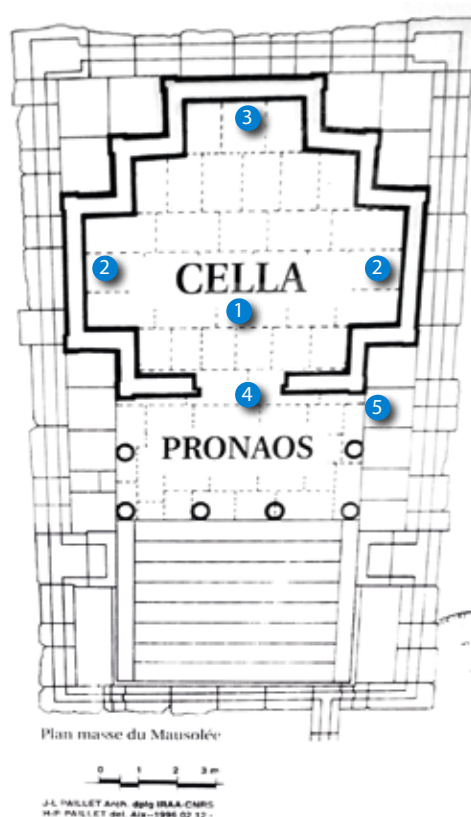
Érigé par des classes fortunées, il est souvent orné et de taille importante. Les monuments funéraires antiques étaient placés près des voies de communication.

Le mausolée romain de Lanuéjols


Le mausolée de Lanuéjols daterait du troisième quart du II^e siècle ap J.C., il est l'un des rares mausolées en France. Longtemps enfoui sous terre, il s'offre aujourd'hui au regard curieux du visiteur.

Sur le linteau de la porte, quelques mots gravés en latin nous éclairent sur ce monument, témoignage d'un amour filial, élevé à la mémoire de Lucius Pomponius Bassulus et de Lucius Pomponius Balbinus par leurs parents.

La construction du mausolée témoigne de la richesse de la famille Pomponius, propriétaire d'un vaste domaine, exploitant les terres et les mines.



Plan masse du Mausolée



Les vestiges actuels s'élèvent sur 7 m. A l'origine, un toit surmontait certainement le mausolée portant sa hauteur à 12 m. Un vestibule dont la toiture était soutenue par des colonnes précédait l'entrée du mausolée. L'intérieur était plaqué de marbre.

- 1 Cella centrale
- 2 Niches latérales, emplacement supposé des sarcophages.
- 3 Niche centrale qui devait accueillir des statues, surplombée par une voûte en anse de panier décorée de deux oiseaux et d'une coupe de fruits.
- 4 Linteau inscrit : « En l'honneur et la mémoire de LUCIUS POMPONIUS BASSULUS et de LUCIUS POMPONIUS BALBINUS, pieux fils, LUCIUS IULIUS BASSIANUS leur père et POMPONIA REGOLA leur mère ont élevé ce monument ainsi que les constructions adjacentes depuis la fondation jusqu'au complet achèvement et l'ont dédié (à leurs enfants)»
Au-dessus du linteau : baie semi-circulaire dont l'arc est décoré de génies ailés, d'amours nus, de feuilles de vignes et de grappes de raisin.
- 5 Les 4 angles de la *cella* sont décorés de pilastres d'ordre corinthien.

De riches découvertes

Classé au titre des Monuments Historiques en 1840, le site a régulièrement fait l'objet de fouilles et de travaux pour sa mise en valeur. Au cours des derniers travaux, une tête de divinité féminine, Proserpine (?), a été trouvée dont une copie se trouve en mairie.



Un deuxième édifice a également été mis à jour lors des fouilles : « le monument aux frises d'amour » situé à 30m en contrebas du mausolée ainsi que des débris de poterie, des pièces de monnaie, des colonnes et des pierres. Une collection lapidaire est visible à proximité du mausolée, dont certaines pierres appartiennent aux deux premiers monuments.



Aux alentours de Lanuéjols

La chapelle Saint-Geniès (2 km)

Cette chapelle qui fut longtemps un lieu de pèlerinage se trouve au dessus du village de Vitrolles, elle est accessible par un sentier depuis la route reliant Lanuéjols et Bagnols-les-Bains.

Les châteaux de la Prade et de Chapieuf (2 Km)

Les ruines de ce château et de cette forteresse, construits respectivement au XVII^e et XII^e siècle, sont encore visibles à proximité du village de Lanuéjols.

La croix de Vitrolles (2 km)

Cette croix sculptée du XV^e siècle représente le Christ et la Vierge à l'Enfant. Elle surplombe un bief (canal de dérivation) qui servait à tenir au frais les bidons de lait.

Le château du Boy (2 km)

Au nord de Lanuéjols, cette résidence des seigneurs du Tournel au XIV^e siècle se découvre aujourd'hui lors des animations du Pays d'art et d'histoire. Les curieux d'architecture pourront observer le mélange de styles de ce château en partie détruit pendant les guerres de Religion et reconstruit aux siècles suivants.

