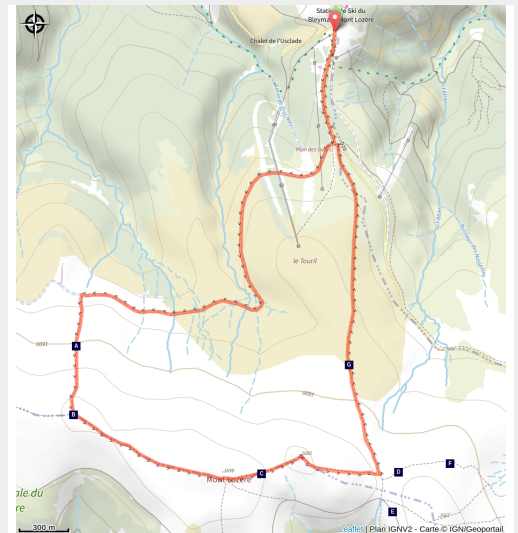


## Mont Lozère en trois mots (Variante courte) - Trail n°14v

Mont Lozère - Cubières



Montjoie (© Département Lozère)

Un condensé du mont Lozère où vous allez découvrir le signal de Finiels, le col et les pierres plantées du mont Lozère en quelques enjambées !

### Infos pratiques

Pratique : Trail

Durée : 1 h

Longueur : 9.3 km

Dénivelé positif : 310 m

Difficulté : Très facile

Type : Boucle

# Itinéraire

**Départ** : Station du Mont-Lozère

**Arrivée** : Station du Mont-Lozère

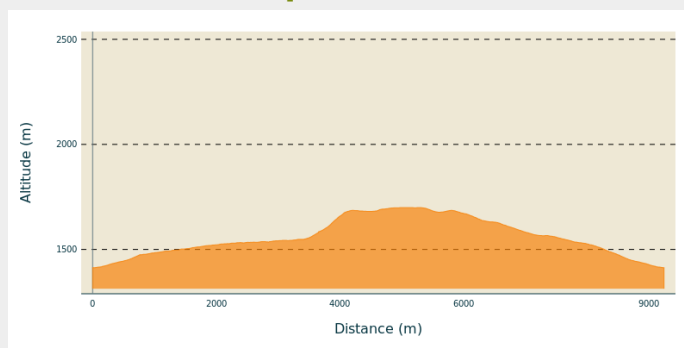
**Balisage** :  Trail

**Communes** : 1. Cubières

2. Mont-Lozère-et-Goulet

3. Pont-de-Montvert-Sud-Mont-Lozère

## Profil altimétrique



Altitude min 1413 m Altitude max 1699 m

*Une courte montée raide pour commencer, puis une piste plus roulante pendant trois kilomètres. On profite alors tranquillement du panorama des crêtes. Tronçon plus raide sur un sentier étroit jusqu'au signal de Finiels ! À vos photos, et à vos vestes coupe-vent ! Balade en crête, puis sympathique descente sur le GR®70, jalonnée de mythiques montjoies. Cet itinéraire est une version courte de l'itinéraire "Le Mont Lo en trois mots, l'intégrale".*

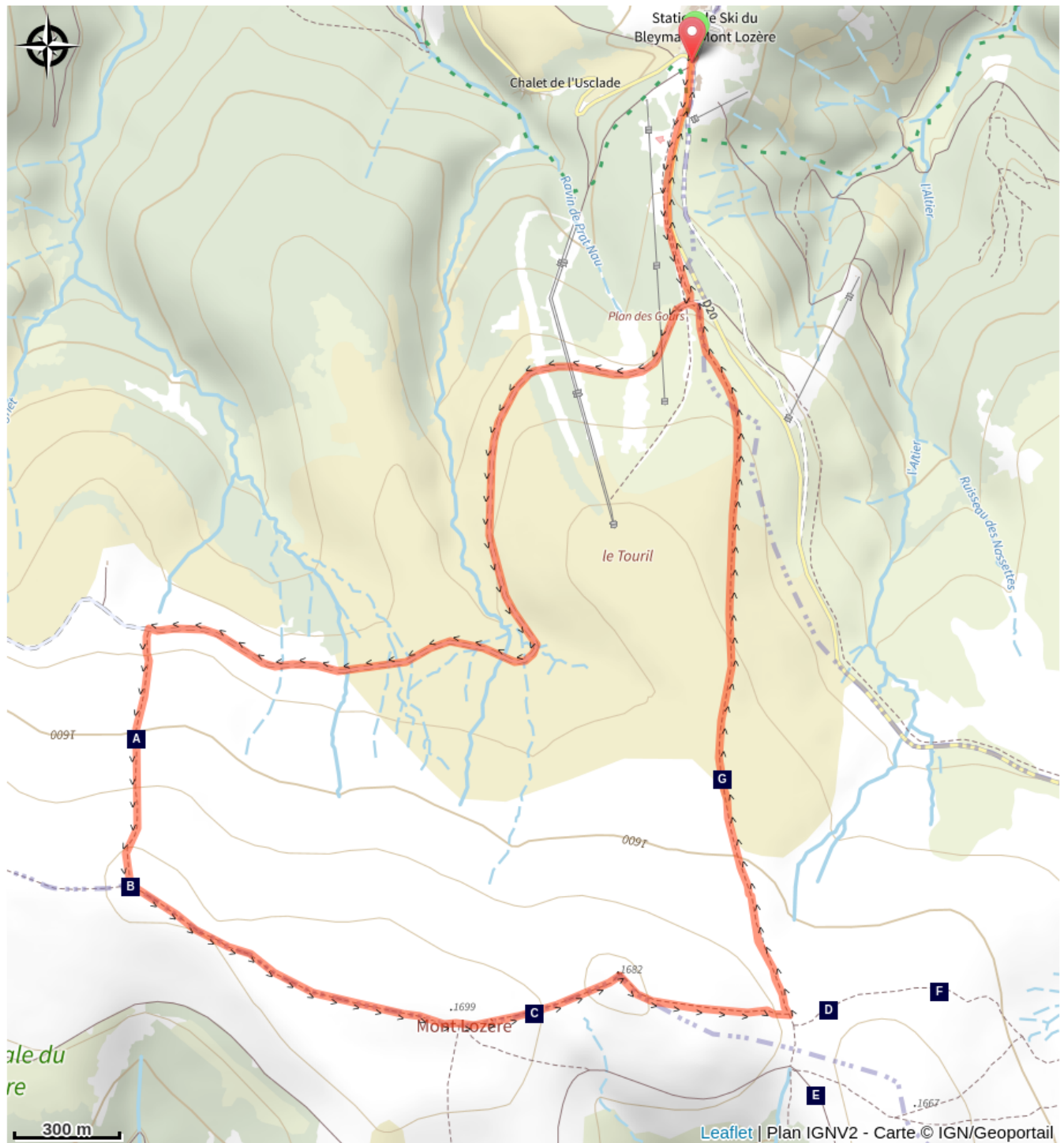
### Suivre le balisage du trail n°14v.

Le long de l'itinéraire, des poteaux directionnels vous guident ainsi qu'un balisage de peinture jaune. Les lieux-dits et/ou les directions à suivre sont indiqués en **italique gras** et entre guillemets dans le descriptif ci-dessous :

Depuis la "**Station du Mont Lozère**", direction "**Parking des Chômeurs**" par "**la Chapelle du Mont Lozère**". Puis direction "**Sommet de Finiels**" par "**Route des Chômeurs**". Au "**Sommet de Finiels**", retour à "**La Station du Mont Lozère**" par "**Col de la draille**", "**Parking des chômeurs**", "**La Chapelle du Mont Lozère**".

Itinéraire trail extrait du cartoguide **Mont Lozère - Pays des sources**, réalisé par le Pôle de pleine nature du Mont Lozère.

# Sur votre chemin...



Le lézard vivipare (A)  
Sommet de Finiels (C)

Brebis reine (E)  
Les montjoies (G)

Les chevaliers de Malte (B)  
Concurrents végétaux de la pelouse  
(D)

Paysage menacé (F)

# Toutes les infos pratiques

## En coeur de parc

Le Parc national est un territoire naturel, ouvert à tous, mais soumis à une réglementation qu'il est utile de connaître pour préparer son séjour

## Recommandations

Sommet souvent venté, penser au coupe-vent. A éviter par fort brouillard ou fort vent et vigilance particulière par temps de neige et/ou brouillard.

**Attention présence possible de chien(s) de protection (patou-s) sur le secteur, adaptez votre comportement.**

Avant de vous engager sur un circuit, vérifiez qu'il est adapté à votre activité et à votre niveau. N'oubliez pas que le temps change vite en montagne. Refermez bien les clôtures et les portillons. Restez sur les chemins balisés.

## Comment venir ?

Transports

### Ligne 253 (Mende)

LIO est le Service Public Occitanie Transports de la Région Occitanie / Pyrénées - Méditerranée. Il permet à chacun de se déplacer facilement en privilégiant les transports en commun. Pour tout savoir, se rendre sur l'application lio Occitanie ou bien sur <https://ww.mestrajets.lio.laregion.fr>

Accès routier

Depuis Le Pont-de- Montvert, direction Station du Mont-Lozère par le D 20 en passant par le col de Finiels.

Depuis Le Bleygard, direction Station du Mont-Lozère par la D 20.

Parking conseillé

Station du Mont-Lozère

## Lieux de renseignement

### Office de tourisme Coeur de Lozère, Mende

BP 83, place du Foirail, 48000 Mende  
mendetourisme@ot-mende.com  
Tel : 04 66 94 00 23  
<https://www.mende-coeur-lozere.fr>



### Office de tourisme Des Cévennes au mont Lozère, Le Pont-de-Montvert

le Quai, 48220 Le Pont de Montvert sud  
mont-Lozère  
info@cevennes-montlozere.com  
Tel : 04 66 45 81 94  
<https://www.cevennes-montlozere.com/>



### Office de tourisme Mont-Lozère, Villefort

43, Place du Bosquet, 48800 Villefort  
contact@destination-montlozere.fr  
Tel : 04 66 46 87 30  
<https://www.destination-montlozere.fr/>



### Station du Mas de la Barque

lemasdelabarque@france48.com  
Tel : 04 66 46 92 72  
<https://www.lemasdelabarque.com/>



## Source



CC Mont Lozère

<https://www.ccmontlozere.fr/>



Parc national des Cévennes

<http://www.cevennes-parcnational.fr/>



Pôle pleine nature Mont Lozère

# Sur votre chemin...

---



## Le lézard vivipare (A)

Tout le monde connaît le lézard des murailles, ce fou de soleil. Mais un autre petit lézard, le lézard vivipare, vit en montagne, dans ces milieux qu'affectionne aussi la grenouille rousse. Il a le ventre jaune ou orangé uniforme pour les femelles et piqueté de noir pour les mâles. En Cévennes, on le rencontre dans les tourbières, près des ruisseaux, dans les prairies, les landes à bruyère et jusqu'à l'orée des forêts de hêtres. Il ne s'éloigne jamais trop loin de son gîte. Il n'y a que l'amour qui pousse monsieur à parcourir hardiment 10 ou 20 mètres à la recherche d'une compagne. Comme son nom vivipare l'indique, la femelle met au monde des jeunes entièrement formés qui s'émancipent aussitôt. Cette stratégie de reproduction est beaucoup plus adaptée aux conditions froides.

Crédit photo : Bruno Descaves

---




## Les chevaliers de Malte (B)

"C'est une immense exploitation agricole dont une partie des revenus, du XIe au XIVe siècle, a servi à la lutte contre les musulmans. A partir de 1530, l'ancien ordre des Hospitaliers de St-Jean-de-Jérusalem, puis de Rhodes, devient celui de Malte, après que Charles Quint lui eut cédé l'île du même nom. A l'époque, on compte en France 257 autres commanderies de l'Ordre de Malte, toutes revendues après la Révolution française. Pendant siècles, ces moines chevaliers vont sillonner les « toundras » du mont Lozère avec leurs troupeaux de brebis et de chevaux élevés pour leurs frères d'Orient.(...) Ces étendues leur livrent aussi un précieux combustible, des plantes de litières, du gibier ...." (B. Matthieu dans "Les chemins ont une histoire")

Peu avant l'abri de berger se trouve une croix de Malte gravée sur une pierre plantée. Celle-ci est un bornage de territoire.

Crédit photo : Guy Grégoire

---



## Sommet de Finiels (C)

La pelouse d'altitude, constituée d'une herbe r che, le nard, s'adapte aux dures conditions climatiques. Au printemps, quelques dunes de neige au relief de vagues se forment dans des creux ; des petits tas se r fugient derri re des arbustes. D j , l'alouette des champs, le pipit farlouse et la linotte m lodieuse cherchent   franchir le sommet en voletant   fleur de sol. Sur le sommet, quelques  lots de callune (appel e commun ment bruy re et pr sentant la particularit  de fleurir d'abord en altitude), et quelques plants de myrtille parviennent   grand peine   s'implanter. Des bornes portent l'empreinte de la Croix de Malte. Au XIIe si cle, le baron de Tournel donna   l'ordre religieux et militaire des Hospitaliers de Saint-Jean-de-Jerusalem des terres situ es sur le versant m ridional du mont Loz re.

Au XVIe si cle l'ordre des Hospitaliers de Saint-Jean-de-J rusalem devint l'ordre des Chevaliers de Malte. La commanderie  tait install e   l'H pital et les terres d limit es par ces bornes.

Cr dit photo : N.Thomas\_pnc

---

## Concurrents v g taux de la pelouse (D)

Balise n  4.

En contrebas, de vastes zones ont  t  plant es de pins et autres conif res. L'int r t et la raret  tant r gionales qu'europ ennes des pelouses imposent qu'elles soient bien d limit es par rapport   la for t. En effet, les semis naturels des pins, transport s par les vents du sud, font na tre une nouvelle for t. Cette dynamique v g tale, logique   cette altitude, donne l'avantage   la for t sur la pelouse. L'Union europ enne aide actuellement les acteurs locaux   couper les nouveaux arbres pour prot ger la pelouse. Sur le chemin du retour, on rencontre d'autres essences autochtones (h tre, bouleau) qui pourraient faire subir un recul identique   la pelouse.



## Brebis reine (E)

Balise n° 5

À la fin du XIXe siècle, 100 000 moutons transhumaient chaque année sur le mont Lozère. En été, ce lieu était soumis à un intense trafic. Le célèbre écrivain écossais R.L.Stevenson a longé avec son ânesse Modestine ces « montjoies », pierres plantées qui guident le voyageur dans le brouillard. Aujourd'hui, un peu plus de 8 000 brebis, réparties en troupeaux gardés chacun par un berger, transhument sur le mont Lozère. Elles partagent les quelque 6 000 ha que représentent les pelouses et les landes du massif avec des bovins (en enclos).

Crédit photo : © Jean-Pierre Malafosse



## Paysage menacé (F)

Balise n° 3

Cette vaste étendue de pelouse, patrimoine historique et naturel, est aujourd'hui menacé. La superficie de cette zone relique a été bien réduite au cours des dernières décennies. Si les sommets sont stabilisés par la pelouse, le flanc de la colline présente quant à lui une forme d'érosion (rochers mis à nu), résultant d'un labour effectué par les forestiers pour tenter de le reboiser. Sur le replat, des pins commencent à s'installer aux dépens de la pelouse. Ces zones devenues sensibles, imposent de gérer au mieux toutes les composantes du territoire. Ici, le berger guide son troupeau en veillant à ne pas accentuer l'érosion et à éliminer les jeunes pousses de pins.

Crédit photo : © Parc national des Cévennes



## Les montjoies (G)

Ces "petits menhirs" appelés montjoies qui jalonnent le chemin ne se sont pas plantés tout seuls.... D'accord, mais c'était il y a si longtemps que personne ne se souvient de leur origine. Qu'importe ! Ce bornage nous plonge dans un conte de géant aux prises avec la tourmente de neige et la brume. Prenez-vous un instant pour Gargantua qui aurait lu "le petit Poucet" . N'auriez- vous pas eu l'idée de planter quelques cailloux pointus de 2,50 m de haut pour retrouver votre chemin du retour ?

Crédit photo : Nathalie Thomas