
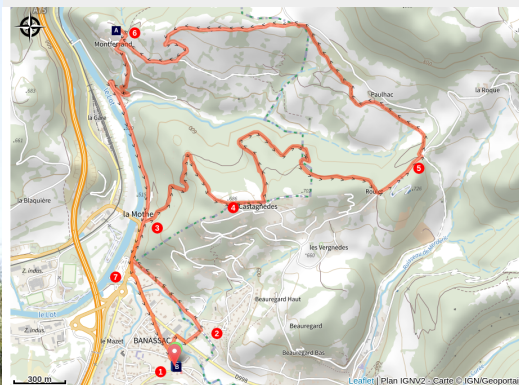


# Montferrand

Causses - Banassac-Canilhac



Ruines du château de Montferrand (© Marie-Jeanne Citerin)



*Un circuit au coeur de la Vallée du Lot qui vous fera découvrir le site historique de Montferrand, son hameau et les ruines du château.*

Une fois le pittoresque village de Banassac traversé ainsi que ses locales maisons en grès rouge et son église observées, grimpez vers le magnifique site de Montferrand. Accordez-vous un aller-retour vers les ruines du château perchées sur leur éperon rocheux et profitez de superbes points de vue sur la Vallée du Lot et ses alentours. Découvrez le hameau de Montferrand entouré de ses anciennes portes médiévales ainsi que le pont de Montferrand, inscrit aux Monuments Historiques.

## Infos pratiques

Pratique : A pied

Durée : 3 h 30

Longueur : 9.9 km

Dénivelé positif : 378 m

Difficulté : Moyen

Type : Boucle

Thèmes : Cols et Sommets, Histoire et Culture

# Itinéraire

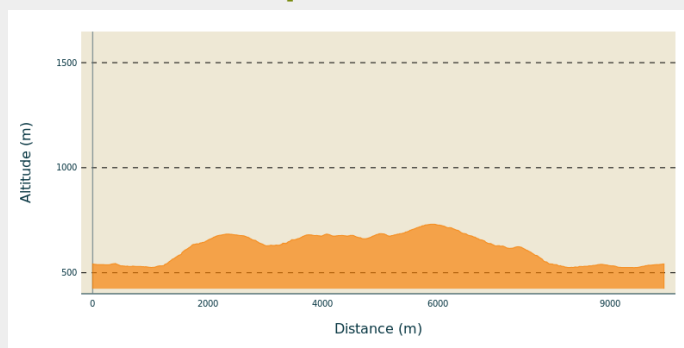
**Départ** : Place de l'Eglise, Banassac

**Arrivée** : Place de l'Eglise, Banassac

**Balisage** : — PR

**Communes** : 1. Banassac-Canilhac  
2. La Canourgue

## Profil altimétrique



Altitude min 524 m Altitude max 731 m

1. De la place de l'église, traverser pour prendre à gauche la rue du Coulas, puis tourner à droite rue de la Commanderie. Au magasin Intermarché : tourner à droite ; traverser la route puis passer le pont et tourner à gauche.
2. Prendre immédiatement à gauche le Chemin des Vignes rouges. A l'hôtel des 2 Rives, tourner à droite, prendre la rue du Barrynalt
3. Avant le panneau « dos d'âne », tourner à droite ; monter le vallon en serrant à gauche. Au carrefour de 4 chemins, tourner à droite ; monter. A l'enclos, tourner à gauche
4. Aux habitations (rouge- orange), prendre le premier chemin en terre, à gauche ; continuer tout droit puis descendre. Conserver le large chemin dans la forêt qui, bientôt, va contourner le long et profond vallon. Au carrefour de 3 chemins, continuer à gauche. A la route, prendre à gauche
5. Au carrefour, ignorer « Auxillac » et « Cadoule » ; en deçà, prendre le chemin de gauche. Arriver au hameau de Paulhac : longer les 2 maisons, serrer à gauche, puis suivre le large chemin. A la route, prendre la piste à gauche jusqu'au hameau Le Roucat, puis descendre la route
6. Atteindre le hameau de Montferrand ; faire l'aller retour jusqu'au point de vue, puis traverser le hameau. Retourner à Banassac par le 1er chemin à droite après la dernière maison, puis à droite sur la route. A l'intersection, prendre à gauche et suivre la petite route qui longe la rivière. Suivre le chemin de La Capelade puis la rue du Barrynalt.
7. Face à l'hôtel des 2 Rives, traverser l'avenue, passer devant l'aire de pique-nique puis prendre la passerelle du giratoire. [Possibilité de reprendre le chemin des vignes rouges comme à l'aller.] Continuer tout droit puis prendre à gauche la rue Léon Vizier, passer le petit pont et tout droit rue du Mazet. Arriver à la place de l'église Saint-Médard.

# Sur votre chemin...



Le château de Montferrand (A)

Village de Banassac (B)

# Toutes les infos pratiques

## Comment venir ?

Accès routier

Depuis l'A75 sortie n°40, village de Banassac.

Parking conseillé

Place de l'église

## Lieux de renseignement

**Office de Tourisme de l'Aubrac aux Gorges du Tarn - La Canourgue**

18 rue de la Ville, 48500 LA CANOURGUE

Tel : 04 66 32 83 67

<https://www.aubrac-gorgesdutarn.com/>

## Source



Communauté de Communes Aubrac Lot Causses Tarn

<https://www.aubrac-gorgesdutarn.com/>

# Sur votre chemin...

---



## Le château de Montferrand (A)

Sur un éperon rocheux, au point le plus resserré de la Vallée du Lot, le château de Montferrand dresse encore fièrement ses ruines. Le château est connu à la fin du XI<sup>ème</sup> siècle. Situé stratégiquement aux confins du Rouergue et du Gévaudan, il sera tantôt fief du roi d'Aragon, de l'évêque de Mende, et du roi de France : autant dire des 3 puissances en concurrence pour dominer cet espace relevant de l'Occitanie. Il devient une des plus importantes places fortes du territoire au XIII<sup>ème</sup> siècle. On sait qu'en 1308 Guillaume de Grimoard, Seigneur de Grizac, épouse Amphélise de Sabran, Dame de Montferrand, qui donne naissance à Guillaume de Grimoard, futur Pape Urbain V. En 1721, au temps de la Grande Peste, le château abrite les troupes du Roi car Montferrand est bien placé entre Corréjac (premier village du Gévaudan touché par la peste) et La Canourgue. Du majestueux château d'antan ne subsistent aujourd'hui que quelques ruines. Malgré tout, le site qui domine la rivière et le hameau irradie encore de sa superbe, et ses vieilles pierres semblent nous conter l'époque où les seigneurs et chevaliers se sont succédés entre ses murs.



## Village de Banassac (B)

Banassac est un village limitrophe de la Canourgue. Centre majeur d'influence du pays Gabale à l'époque Gallo-Romaine, il deviendra même la deuxième ville la plus importante de Lozère derrière Javols, pendant les trois premiers siècles de notre ère. Sa prospérité est liée à l'époque aux ateliers de céramiques et de poteries sigillées. Il deviendra par la suite un important centre de production de monnaie mérovingienne. Si l'Histoire a voulu que son influence soit à partir du VIIème siècle éclip­sée par celle grandissante du village de la Canourgue et de son monastère, le village subsistera jusqu'à nos jours. Portant désormais le nom de « Banassac-Canilhac » puisqu'elle fut récemment rattachée à la commune voisine de Canilhac, la commune est toujours à l'heure actuelle vivante et dynamique, grâce à ses habitants, ses écoles, ses associations et ses commerces. Elle a su également préserver les traces de son passé et recèle des trésors de patrimoine de tous les âges.

Nos coups de coeur à Banassac :

- Le Musée de Banassac à la Mairie (découverte du patrimoine gallo-romain et poteries)
- L'exposition "Vous avez dit poterie ?" à la Mothe
- Maison du Commandeur
- L'église Saint-Medar