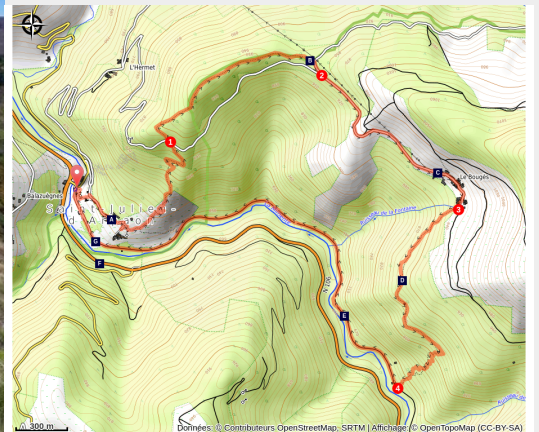


Moulin de Bougès

Cévennes - Cans-et-Cévennes



Serre de Rébiousse (nathalie.thomas)



Un voyage à travers le temps, avec les ruines du château de Saint-Julien-d'Arpaon, les deux menhirs couchés à proximité, et l'ancienne voie de chemin de fer...

Après une belle montée sur les crêtes du Serre de Rébiousse, une vue superbe sur les landes à bruyère du massif du Bougès s'offre au randonneur. Puis, il redescend dans la châtaigneraie par un chemin en lacets ponctué de multiples clièdes et bancels.

Infos pratiques

Pratique : A pied

Durée : 3 h 45

Longueur : 9.2 km

Dénivelé positif : 536 m

Difficulté : Intermédiaire

Type : Boucle

Thèmes : Architecture et Village, Histoire et Culture

Itinéraire

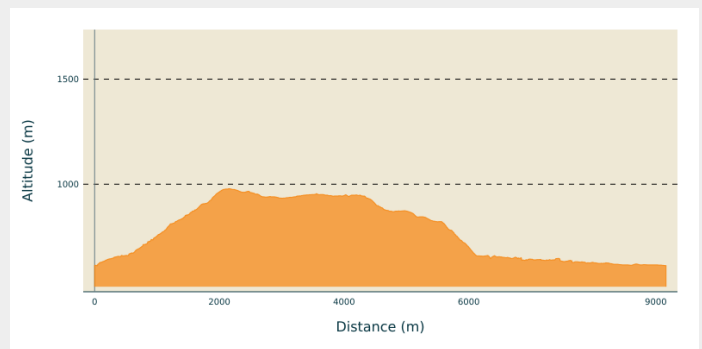
Départ : Saint-Julien-d'Arpaon

Arrivée : Saint-Julien-d'Arpaon

Balisage : — PR

Communes : 1. Cans-et-Cévennes

Profil altimétrique



Altitude min 612 m Altitude max 979 m

Du parking situé sous le temple. Prendre le chemin qui monte vers le temple, puis suivre la route jusqu'en haut du bourg. Emprunter le sentier qui passe à côté du château et monter sur environ 700 m pour rejoindre une route.

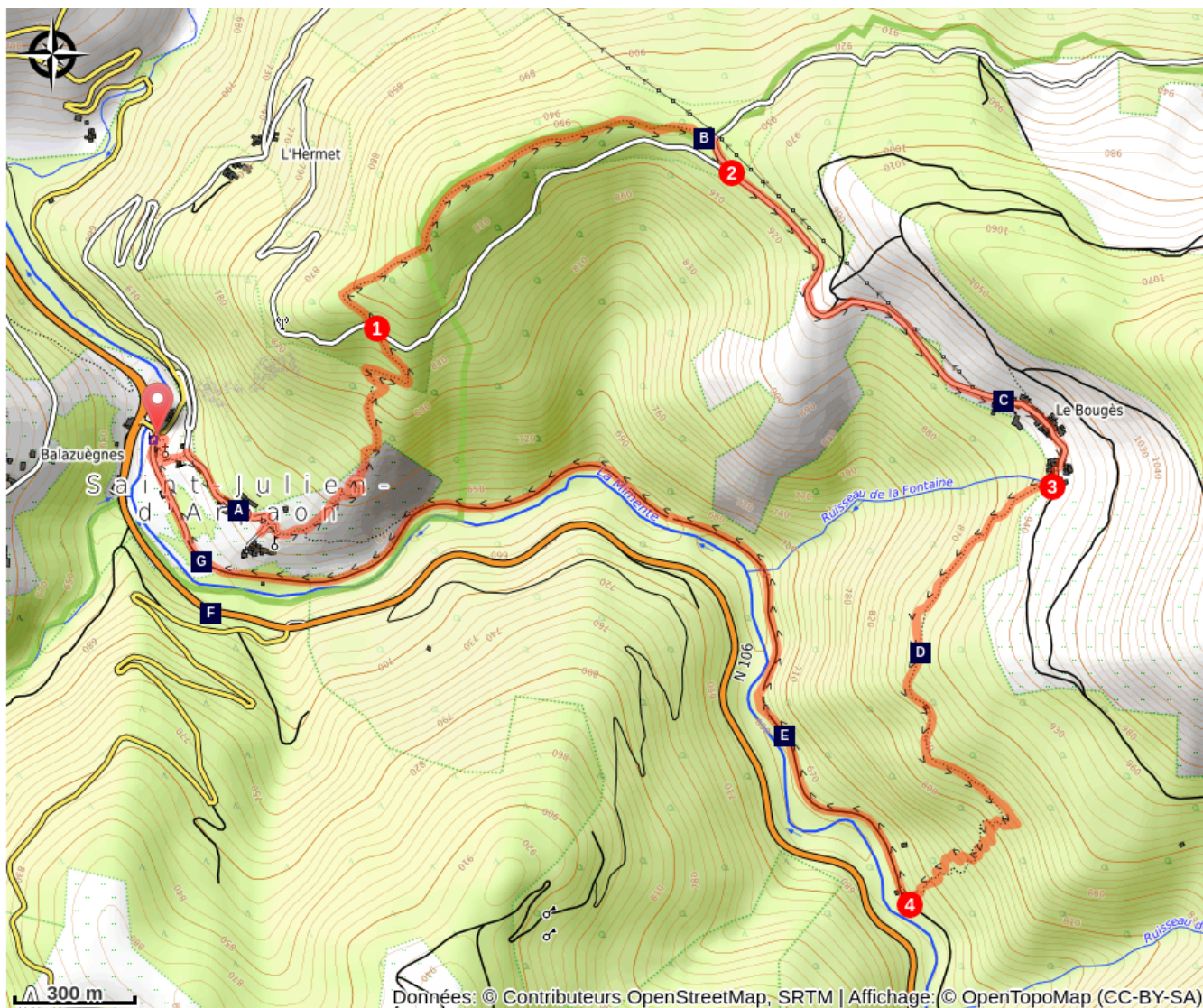
1- La traverser, bifurquer à gauche, et monter à travers les landes vers le point haut, situé à l'ouest. Suivre la crête vers l'est jusqu'au col de l'Agulharon. puis bifurquer à gauche.

2 - Prendre la route jusqu'au village de Bougès.

3 - À la sortie du village, prendre un chemin qui descend, puis un sentier sur la gauche qui chemine à flanc de colline avant de descendre par de nombreux lacets jusqu'à l'ancienne voie ferrée.

4 - Prendre sur la droite la voie ferrée pour revenir à Saint-Julien-d'Arpaon.

Sur votre chemin...



Saint-Julien-d'Arpaon (A)

Bougès (C)

Voie de chemin de fer (E)

Château de Saint-Julien-d'Arpaon
(G)

Les menhirs couchés (B)

Histoire de chemin (D)

Château de Saint-Julien-d'Arpaon
(F)

Toutes les infos pratiques

En coeur de parc

Le Parc national est un territoire naturel, ouvert à tous, mais soumis à une réglementation qu'il est utile de connaître pour préparer son séjour

Recommandations

Adaptez votre équipement aux conditions météo du jour. N'oubliez pas que le temps change vite en montagne. Pensez à emporter de l'eau en quantité suffisante, de bonnes chaussures et un chapeau. Bien refermer les clôtures et les portillons.

Comment venir ?

Transports

Arrêt: mairie

- Ligne 252 Florac - Le Collet de Dèze - Alès. Circule toute l'année. Attention, cette navette n'est pas équipée pour les vélos

Pour plus d'information rendez-vous sur <https://lio.laregion.fr/>

Accès routier

Depuis Florac, N 106, direction col de Jalcreste

Parking conseillé

Sous le temple de Saint-Julien-d'Arpaon

Source

CC Gorges Causses Cévennes

Parc national des Cévennes

Sur votre chemin...



Saint-Julien-d'Arpaon (A)

Dans la nuit du samedi 22 au dimanche 23 juillet 1702, à l'issue de la foire de la Madeleine, une assemblée se tient dans un bois « proche de Saint-Julien ». Les futurs chefs des premiers camisards commencent à recruter des volontaires pour aller délivrer les prisonniers. Le 18 octobre 1702, après avoir tué Salomon Gardès, secrétaire de l'abbé du Chaila, la troupe camisarde commandée par Gédéon Laporte brûle l'église, la cure et la maison du notaire Delapierre. Le temple a été construit en 1840.


Crédit photo : nathalie.thomas



Les menhirs couchés (B)

" Deux menhirs sont couchés un peu avant le col de l'Agulharon. L'un d'eux présente trois cupules (creux circulaires), dont une de la taille d'un bol. De nombreuses dalles schisteuses à cupules ont été recensées en Cévennes. Ces creusements dont la signification nous échappe sont attribués, comme les menhirs, au néolithique. La pierre à cupules est appelée "pierre des baptêmes". Lorsqu'à la révocation de l'édit de Nantes, en 1685, l'exercice de la religion protestante est interdit, de nombreux protestants refusent de se convertir. Ils attendent le passage d'un pasteur pour recevoir clandestinement les sacrements. Cette pierre aurait servi à baptiser des enfants protestants".(P. Grime)

Crédit photo : © com com Florac Sud Lozère



Bougès (C)

Le hameau de Bougès compte actuellement deux feux à l'année ; l'été, les maisons s'ouvrent et l'on compte 80 à 90 habitants issus de familles originaires du lieu. En 1970, il ne restait qu'un couple d'agriculteurs retraités. Un autre couple d'agriculteurs actifs s'est alors installé: "on avait des genêts jusque devant les portes des maisons". Ils ont remis en état les prairies et les champs qui s'élèvent en gradins au-dessus du hameau. Aujourd'hui, un couple d'agriculteur produit du Pélardon, il n'est pas rare de croiser les chèvres qui paissent tranquillement sous les châtaigniers.

Crédit photo : nathalie.thomas



Histoire de chemin (D)

Il n'y a pas si longtemps, les habitants de Bougès ramassaient encore les châtaignes ici. "On les a ramassées dans les années soixante, ça a été les dernières années. Moi, j'ai vu mes parents les ramasser, ils portaient tout sur le dos ! C'était un sacré boulot de les remonter par ce chemin-là". Plus récemment, il était encore emprunté. "Ce chemin, c'était le chemin du facteur, il venait de Saint-Julien par Mijavols et puis il partait par là, il sautait la passerelle et il allait sur l'autre versant. Le facteur autrefois, il faisait quarante kilomètres par jour, ce n'était pas un métier de tout repos".

Le chemin a été emprunté pour descendre les céréales de Bougès jusqu'au moulin près de la voie ferrée. Cela avait nécessité d'importants aménagements que l'on voit encore. Un mur de soutènement maintient son assise tandis que la roche taillée ou un mur bâti le protège des éboulements. La création de nombreux virages en lacets a permis de diminuer la raideur de la pente.

Crédit photo : © Guy Grégoire



Voie de chemin de fer (E)

Usagers et employés en parlent toujours avec regret et émotion : « Pour aller à Montpellier, le lundi, je pouvais partir le matin, à 6h, j'arrivais à Montpellier à 10h du matin et on pouvait remonter le soir ici, le train arrivait à 10 h du soir. Maintenant (avec le car), vous pouvez descendre mais pour remonter, il faut attendre le lendemain, c'était bien utile. Maintenant celui qui n'a pas de voiture, il fait comment, il fait du stop, il marche à pied ! » (P. Grime)

« Deux ans après son arrêt, on a eu l'idée de le remettre en route pour en faire un train touristique : on a réussi à faire redémarrer une micheline... On avait prévenu personne : il paraît qu'on n'avait pas le droit de faire ça et même qu'on risquait la correctionnelle. Il n'est rien arrivé... Saut qu'à St Julien des Points on a actionné cette sorte de klaxon qu'on avait : alors M., du restaurant, est monté avec un litre de pastis, et deux ou trois paysans du coin sont arrivés aussi. On a tous pleuré comme des gosses : on avait l'impression que le cœur du pays recommençait à battre. » (Revue Cévennes n°15)

Crédit photo : nathalie.thomas



Château de Saint-Julien-d'Arpaon (F)

Ce château du XIIIe siècle était une propriété des seigneurs d'Anduze qui possédaient en Gévaudan la baronnie de Florac. En 1618, le château est démantelé alors que la famille de Gabriac en a la propriété. Au XVIIIe siècle, le château revient par héritage à la famille de Montcalm, famille rouergate qui possède plusieurs biens en Gévaudan. Cette famille restaurera la bâtisse mais le château subira les effets du temps et, actuellement, il est en l'état de ruines mais mieux conservé que d'autres châteaux en Gévaudan.

Crédit photo : © CC Florac Sud Lozère



Château de Saint-Julien-d'Arpaon (G)

Ce château du XIIIe siècle était la propriété des seigneurs d'Anduze qui possédaient en Gévaudan la baronnie de Florac. En 1618, le château est démantelé alors que la famille de Gabriac en a la propriété. Au XVIIIe siècle, il revient par héritage à la famille de Montcalm, famille rouergate qui possède plusieurs biens en Gévaudan et qui restaure la bâtisse. Le château subira ensuite les effets du temps, et est actuellement à l'état de ruines, mais mieux conservé que d'autres châteaux en Gévaudan.

Crédit photo : © CC Florac Sud Lozère