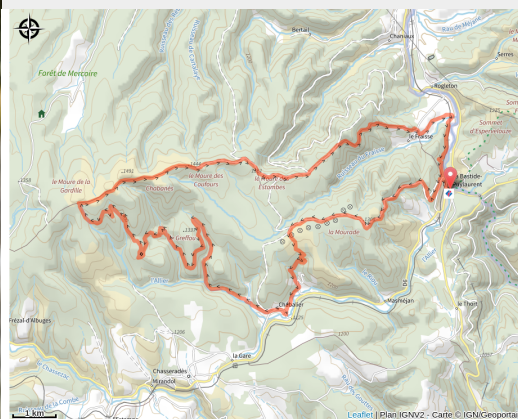


Moures et Sources de l'Allier - VTT n°33

Mont Lozère - La Bastide-Puylaurent



(©SMAML PPN 2022 Antonin Michaud Soret Ahstudio)



Cette boucle inspirante emprunte une partie du chemin de Stevenson (GR® 70), passe près des sources de l'Allier et offre de belles vues sur le Moure de la Gardille.

Cette boucle inspirante emprunte une partie du chemin de Stevenson (GR® 70), passe près des sources de l'Allier et offre de belles vues sur le Moure de la Gardille.

Suivre le balisage VTT n°33

Infos pratiques

Pratique : A VTT

Durée : 4 h

Longueur : 33.5 km

Dénivelé positif : 1075 m

Difficulté : Difficile

Type : Boucle

Itinéraire

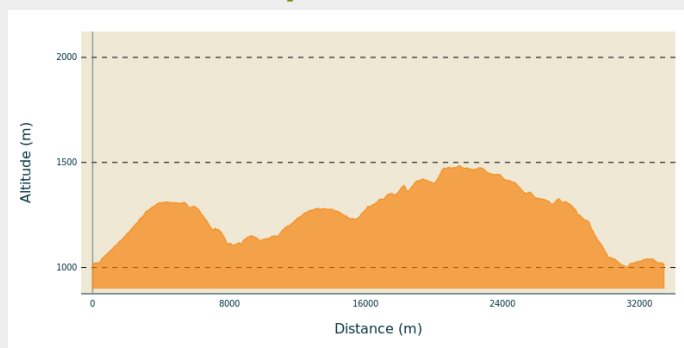
Départ : La Bastide (La Bastide-Puylaurent)

Arrivée : La Bastide (La Bastide-Puylaurent)

Balisage : 🚲 VTT hors PNR

Communes : 1. La Bastide-Puylaurent
2. Mont-Lozère-et-Goulet
3. Saint-Frézal-d'Albuges
4. Cheylard-l'Évêque
5. Luc

Profil altimétrique



Altitude min 999 m Altitude max 1485 m

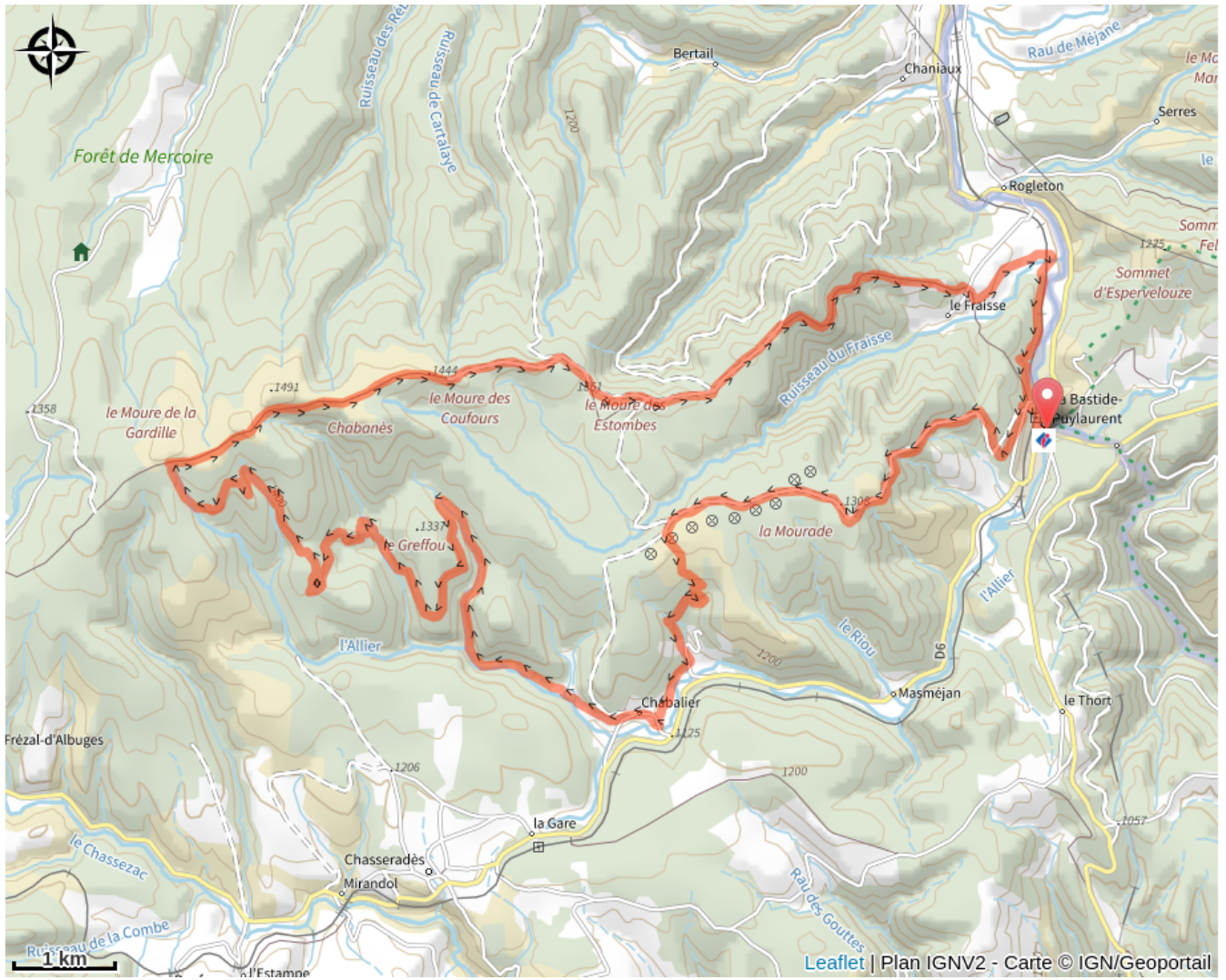
Suivre le balisage VTT n°33

Le long de l'itinéraire, des poteaux directionnels vous guident, dont le nom de lieu-dits et/ou de direction à suivre, est indiqué en "***italique gras et entre guillemets***" dans le descriptif ci-dessous:

Depuis « ***LA BASTIDE PUYLAURENT*** », direction « ***Chemin de Mercoire*** ». À « ***Chemin de Mercoire*** », prendre à gauche direction « ***Col des Huttes*** ». À « ***Col des Huttes*** » prendre à gauche direction « ***La Mourade*** ». À « ***La Mourade*** », prendre à droite direction « ***Bois de Chambounet*** ». À « ***Bois de Chambounet*** », tout droit direction « ***Les Taillades 2x*** » puis à gauche direction « ***Chabalien*** ». À « ***Chabalien*** », direction « ***SOURCES DE L'ALLIER*** » par « ***Las Parros*** ». À « ***SOURCES DE L'ALLIER*** », tout droit direction « ***Sous le Moure de la Gardille*** » par « ***La Mouradette*** ». À « ***Sous le Moure de la Gardille*** », prendre à droite direction « ***Le Moure des Estombes*** » puis tout droit direction « ***LE FRAISSE*** ». À « ***LE FRAISSE*** », prendre à gauche direction « ***Les Planasses*** ». A « ***Les Planasses*** », prendre à droite pour retour à « ***LA BASTIDE PUYLAURENT*** » par « ***Chemin du Fraisse*** », « ***Chemin de Mercoire*** ».

Balade extraite du cartoguide **Mont Lozère - Pays des sources, De la Margeride au lac de Villefort en Cévennes**, mis en œuvre par le Pôle de pleine nature du mont Lozère.

Sur votre chemin...



Toutes les infos pratiques

Recommandations

Le port du casque est vivement recommandé. Ne pas oublier son kit de réparation et un petit outillage. Bien refermer les clôtures et les portillons.

Comment venir ?

Transports

Ligne SNCF Nîmes-Clermont-Ferrand
Arrêt "La Bastide Saint-Laurent-les-Bains"

Ligne SNCF MENDE MONTPELLIER
Arrêt "La Bastide Saint-Laurent-les-Bains"

Accès routier

Depuis Villefort, par la D906 (26 mn)
Depuis Le Bleymard, par la D20 et la D6 (34 mn)
Depuis Mende, par la N88 et la D6 (50 mn)

Parking conseillé

Parking de la mairie

Lieux de renseignement

Office de tourisme Mont- Lozère, Bagnols-les-Bains

avenue de la gare, 48190 Bagnols-les-Bains Mont-Lozere et Goulet

contact@destination-montlozere.fr

Tel : 04 66 47 61 13

<https://www.destination-montlozere.fr/>



Office de tourisme Mont-Lozère, La Bastide-Puylaurent

Mairie, 48250 La Bastide-Puylaurent

contact@destination-montlozere.fr

Tel : 04 66 46 12 83

<https://www.destination-montlozere.fr/>



Office de tourisme Mont-Lozère, Villefort

43, Place du Bosquet, 48800 Villefort

contact@destination-montlozere.fr

Tel : 04 66 46 87 30

<https://www.destination-montlozere.fr/>



Source

CC Mont Lozère