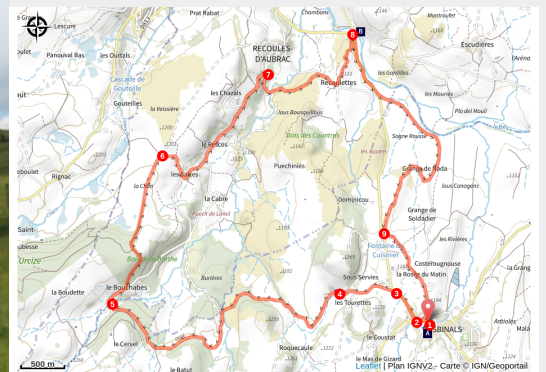


Nasbinals, le vallon de la Cabre

Aubrac - Nasbinals



La Cabre (© OT Aubrac Lozérien)



Depuis Nasbinals, cette boucle emprunte le très joli vallon de la Cabre et offre une vue magnifique sur le Puy de Gudette et les monts du Cantal.

Infos pratiques

Pratique : A pied

Durée : 4 h

Longueur : 16.6 km

Dénivelé positif : 365 m

Difficulté : Moyen

Type : Boucle

Itinéraire

Départ : Place du Foirail, Nasbinals

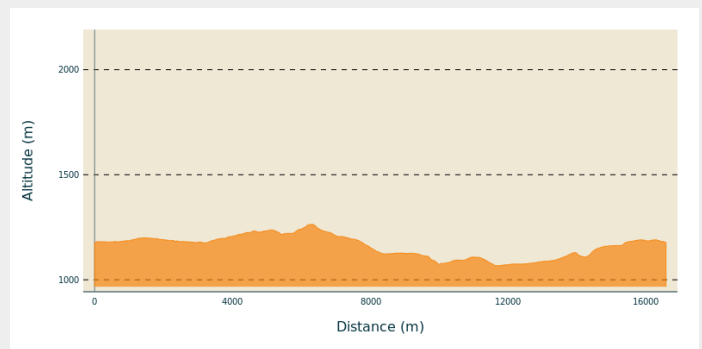
Arrivée : Place du Foirail, Nasbinals

Balisage : — PR

Communes : 1. Nasbinals

2. Recoules-d'Aubrac

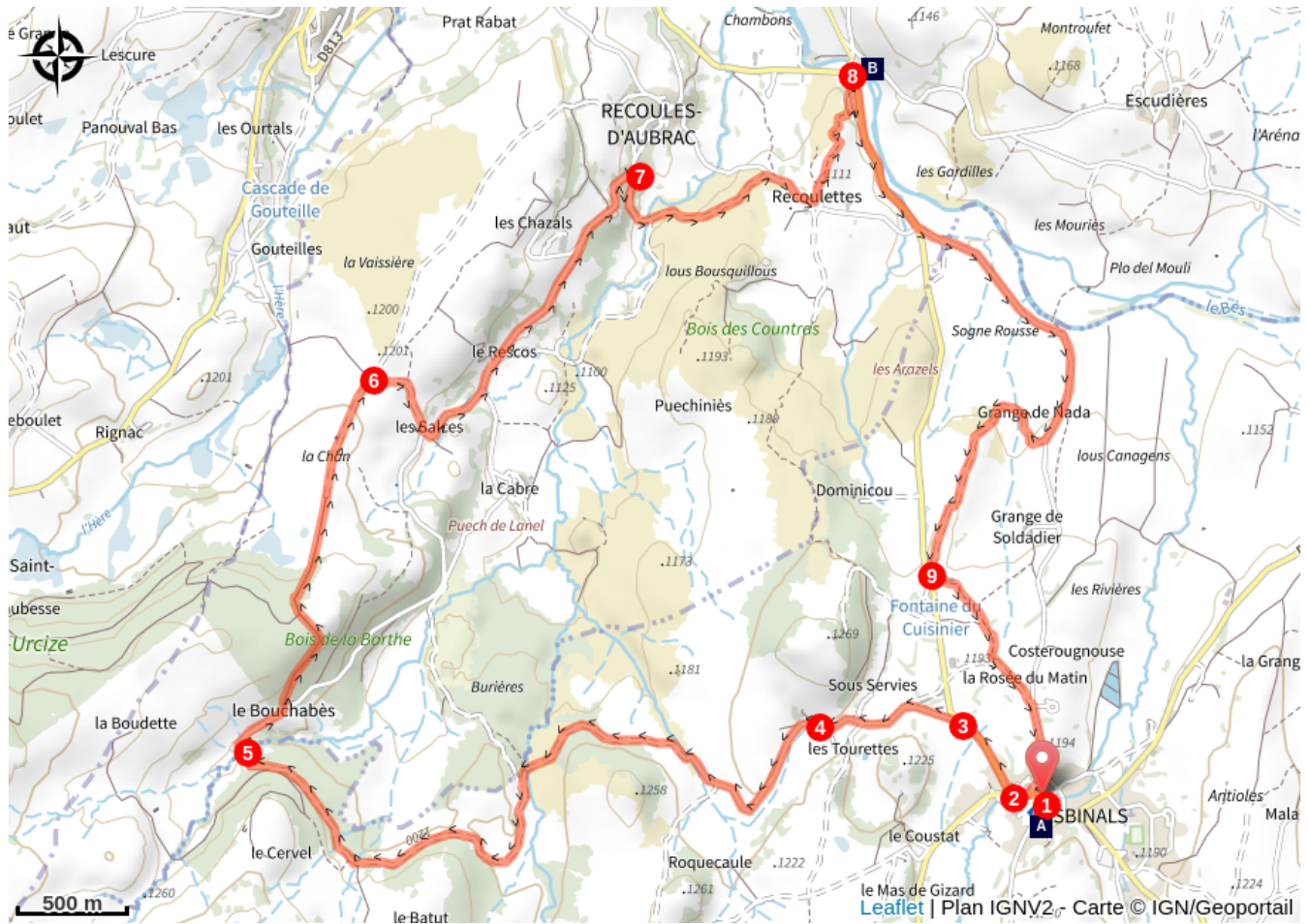
Profil altimétrique



Altitude min 1067 m Altitude max 1264 m

1. Quitter le Bureau de Tourisme et monter en contournant [> l'abside romane de l'église].
2. Après le Café de France, prendre à droite la D 12 direction Saint-Urcize sur environ 500 m (> > prudence !). Atteindre une fourche (croix).
3. Emprunter la petite route à gauche. Ignorer les départs de routes ou de pistes à droite et à gauche et la suivre jusqu'au pont des Carbonnières.
4. Continuer sur le chemin de terre. Ignorer les 2 chemins qui partent à droite après le second pont. Ignorer aussi les 2 chemins qui partent à gauche au niveau d'une maison. Gagner le goudron. > Possibilité d'accéder à une cascade, enfouie sous la végétation, sur le Ruisseau de la Cabre, en prenant la piste de gauche à niveau (environ 1 km AR).
5. Descendre en face la route goudronnée. Franchir le pont sur le Ruisseau de la Cabre. Juste avant la maison de Bouchabès, monter à gauche en sous bois. En haut de la côte, ignorer un départ de piste à gauche. La piste sort du bois et atteint un carrefour de pistes (croix).
6. Descendre la piste de droite. Au hameau des Salces, emprunter à gauche la petite route goudronnée. Au carrefour suivant, continuer à gauche jusqu'à l'entrée de Recoules-d'Aubrac.
7. Aux premières maisons, avant le cimetière, descendre le chemin à droite. Franchir le gué du ruisseau de la Cabre (grosses pierres). Remonter en face [> > vue sur Recoules d'Aubrac et le chaos rocheux de lous Bousquillous] et atteindre une petite route. La suivre à droite jusqu'à Recoulettes. En entrant dans le hameau, prendre le chemin à gauche. Il atteint le Pont de Gournier.
8. À la route, prendre à droite (direction Nasbinals) (> > prudence !). Au premier carrefour, quitter la D 12 et prendre à gauche. > Jonction avec le GR ® 670, Chemin Urbain V® - balisage blanc-rouge. Suivre cette petite route goudronnée sur environ 1.3 km puis descendre à droite la piste qui passe à côté de la Grange de Nada. La suivre et remonter jusqu'à la D 12.
9. Tourner immédiatement à gauche juste avant la route. Suivre ce chemin en ignorant tous les départs de chemin à gauche et à droite. Passer derrière la Rosée du Matin et gagner le goudron. Prendre en face cette petite route. Au croisement prendre à droite et regagner le centre de Nasbinals

Sur votre chemin...



Observatoire Photographique des Paysages : Nasbinals de nuit (A)

Observatoire Photographique des Paysages : Pont du Gournier (B)

Toutes les infos pratiques

Comment venir ?

Parking conseillé

Place du foirail, Nasbinals

Lieux de renseignement

Office de Tourisme de l'Aubrac Lozérien - Bureau de Nasbinals
Maison CHARRIER, 48260 NASBINALS
nasbinals@aubrac-lozere.com
Tel : 04 66 32 55 73
<http://www.aubrac-lozere.com>



Source



Comité Randonnée Pédestre de la Lozère

<https://lozere.ffrandonnee.fr/>



Communauté de Communes Hautes Terres de l'Aubrac

Sur votre chemin...



Observatoire Photographique des Paysages : Nasbinals de nuit (A)

Grâce à l'Observatoire des Paysages, remontez le temps et plonger vous dans l'évolution des paysages au fil du temps. Certains clichés ont également un croquis de contexte

LIEN VERS LE CLICHÉ : [CLIQUEZ ICI.](#)

Enjeux d'observation : évolution des éclairages publics

Crédit photo : @K Guez



Observatoire Photographique des Paysages : Pont du Gournier (B)

Grâce à l'Observatoire des Paysages, remontez le temps et plonger vous dans l'évolution des paysages au fil du temps. Certains clichés ont également un croquis de contexte

LIEN VERS LE CLICHÉ : [CLIQUEZ ICI.](#)

Enjeux d'observation : activité touristique, économique et pratique agricole

Crédit photo : @K Guez