



Lozère

# ALLEZ-Y AVEC liO !

## Navettes touristiques

Du 4 juillet au 28 août 2020



Copyright - Grollier-Philippe - Région Occitanie

[lio.laregion.fr](http://lio.laregion.fr)

SERVICE  
PUBLIC  
OCCITANIE  
TRANSPORTS







# Édito



## Allez-y avec liO !

Consciente de l'impact des transports sur l'émission de gaz à effet de serre, la Région Occitanie souhaite promouvoir l'usage de son réseau liO, trains ou cars, pour les déplacements du quotidien. Elle investit ainsi de façon très importante sur les infrastructures et le matériel roulant ferroviaire, et développe fortement l'offre routière pour faciliter les trajets domicile - travail ou domicile - études.

Mais la Région va plus loin, puisqu'elle propose une offre saisonnière liO adaptée aux besoins de déplacements de loisirs, aux plus près des atouts touristiques des territoires qui la composent.

Ainsi, en Lozère, pour seulement 2€, vous pourrez aller de Mende à Florac en passant par les Gorges du Tarn, ou de Meyrueis à Millau en faisant une halte pour contempler les corniches du Causse-Méjean.

C'est pourquoi je vous invite à découvrir -ou redécouvrir- le patrimoine et les paysages de Lozère en empruntant les navettes estivales liO, mises en place pour répondre aux besoins et attentes des touristes venus de toute l'Occitanie ou d'ailleurs.

**Alors, venez en Lozère, mais allez-y avec liO !**

Carole DELGA

Présidente de la Région Occitanie / Pyrénées-Méditerranée









# Sommaire

## Depuis Mende

### Ligne 251

Mende ↔ Florac ..... 10

### Ligne 253

Mende ↔ Bagnols-les-Bains ↔ Mont Lozère..... 12

### Ligne 254

Mende ↔ Villefort ↔ La Garde-Guérin..... 14

### Ligne 255

Mende ↔ Langogne ..... 16

### Ligne 259

Mende ↔ Sainte-Enimie ↔ Meyrueis ..... 18

### Ligne 260

Mende ↔ Marvejols ↔ Nasbinals..... 20

## Depuis Florac

### Ligne 252

Florac ↔ Alès ..... 24

### Ligne 258

Florac ↔ Sainte-Enimie ↔ Le Rozier ..... 26

### Ligne 261

Florac ↔ Le Pont-de-Montvert ↔ Mont Lozère. 28

## Depuis Millau

### Ligne 257

Millau ↔ Le Rozier ↔ Meyrueis ..... 30

## Depuis Langogne

### Ligne 256

Langogne ↔ Grandrieu ↔ Les Bisons..... 34



Gare SNCF



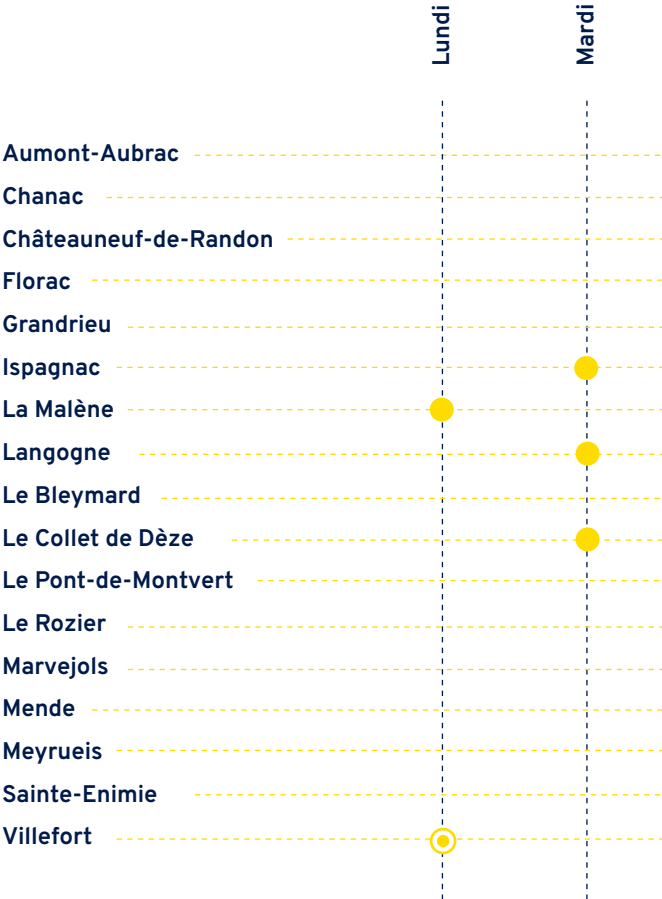
Présence d'un marché



Emport de vélo à bord des cars



# Jours de marchés



● Matin

○ Nocturne






Mercredi

Jeudi

Vendredi

Samedi

Dimanche



# Depuis Mende

## MENDE → FLORAC

JOURS SEMAINE		*LUNDI À SAMEDI	
Mende	Gare SNCF	12:00	17:30
	Foirail	12:05	17:35
Balsièges	Proximité croisement RN106/RD986	12:15	17:45
Rouffiac	Parking carrefour RD41/RD106	12:20	17:50
St-Étienne-du-Valdonnez	Arrêt bus centre	12:25	17:55
Col de Montmirat	Embranchement RN106	12:30	18:00
Ispagnac	Parking école publique	12:45	18:15
Florac	Place ancienne gare	13:00	18:30

\*Ne circule pas les jours fériés

## FLORAC → MENDE

JOURS SEMAINE		*LUNDI À SAMEDI	*LUNDI À VENDREDI
Florac	Place ancienne gare	07:00	13:20
Balsièges	Parking école publique	07:10	13:30
Rouffiac	Embranchement RN106	07:25	13:45
St-Étienne-du-Valdonnez	Arrêt bus centre	07:35	14:55
Col de Montmirat	Parking carrefour RD41/RD106	07:40	14:00
Ispagnac	Proximité croisement RN106/RD986	07:45	14:05
Mende	Foirail	07:55	14:15
	Gare SNCF	08:00	14:20

\*Ne circule pas les jours fériés



## RANDONNÉE - BALADE



- 1 Découverte du panorama à la Fage et son clocher de tourmente**  
Empruntez le chemin Urbain pour remonter en direction du Mont-Lozère.
- 2 Sentier du Rocher des fées**  
Découvrez cette balade de 12km dans un vallon.
- 3 Sentier du Gralhon**  
Profitez de ce court circuit sur les bordures du Causse Méjean.

## SPORTS DE NATURE



- 4 Circuits VTT au départ d'Ispagnac**  
Profitez de nombreux circuits disponibles et adaptés aux jeunes enfants.
- 5 Linéaire des Gorges du Tarn « Rive Gauche »**  
De Florac à Millau itinéraire multimodal : à pied, en VTT ou en Canoë.  
Fiche info dans les Offices de Tourisme le long de l'itinéraire.
- 6 Parcours VTT de Mende**  
Voir ligne 253 - p12



**Grand Site Occitanie**  
Mende Coeur Lozère

# Depuis Mende

L'emport de vélo est autorisé à bord de cette ligne.

## MENDE → BAGNOLS-LES-BAINS → MONT LOZÈRE

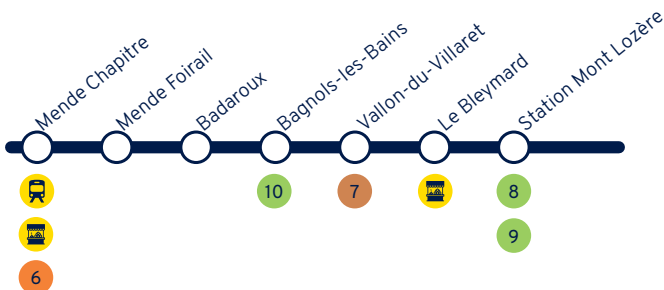
JOURS SEMAINE		LUNDI MERCREDI VENDREDI	
Mende	Chapitre	09:15	16:30
	Foirail	09:22	16:37
Badaroux	Multi-services	09:30	16:45
Bagnols-les-Bains	Av. du Soleil	09:45	17:00
Vallon-du-Villaret		09:48	17:03
Bagnols-les-Bains	Av. du Soleil	09:51	17:06
Le Bleynard	La Remise	10:00	17:15
*Station Mont Lozère	Chalet	10:15	17:30

\*Correspondance avec la ligne Florac / Mont-Lozère.

## MONT LOZÈRE → BAGNOLS-LES-BAINS → MENDE

JOURS SEMAINE		LUNDI MERCREDI VENDREDI	
*Station Mont Lozère	Chalet	10:30	17:40
Le Bleynard	La Remise	10:42	17:52
Bagnols-les-Bains	Av. du Soleil	10:51	18:01
Vallon-du-Villaret		10:54	18:04
Bagnols-les-Bains	Av. du Soleil	10:57	18:07
Badaroux	Multi-services	11:10	18:20
Mende	Foirail	11:23	18:33
	Chapitre	11:30	18:40

\*Correspondance avec la ligne Florac / Mont-Lozère.



**SPORTS DE NATURE**

6

**Parcours VTT de Mende**

16 circuits de 2 à 53 km.

Guide des itinéraires disponible à l'Office du Tourisme.

**PATRIMOINE - CULTURE - À DÉCOUVRIR**

7

**Vallon du Villaret**

Jeux, art et nature : 3 à 5 heures de surprises à partager. Tarif : 13 €.

Gratuit pour les enfants de taille inférieure à 1 m, accompagnés de leurs parents.

Restauration possible sur place.

04 66 47 63 76

**RANDONNÉE - BALADE**

8

**Randonnée du Sommet de Finiels**

Cette boucle de 9 km (environ 3h) vous permettra de découvrir les hauteurs du Mont-Lozère depuis le sommet.

Restauration possible sur place.

9

**Sentier de découverte de la pelouse du Mont Lozère - Col de Finiels**

Depuis ce sentier, débutez votre ascension jusqu'au sommet (1h30) qui vous offrira un panorama exceptionnel.

10

**Sentiers de randonnées pédestres au départ de Bagnols-les-Bains**

Parcours pour tous de 1,5 à 12 km.

Restauration possible sur place.

**Grand Site Occitanie**

Cévennes

# Depuis Mende

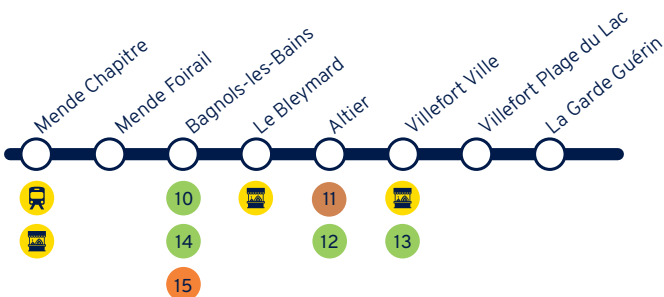
L'emport de vélo est autorisé à bord de cette ligne.

## MENDE → VILLEFORT → LA GARDE-GUÉRIN

JOURS SEMAINE		MARDI JEUDI SAMEDI	
Mende	Chapitre	09:15	15:30
	Foirail	09:22	15:37
Bagnols-les-Bains	Av. du soleil	09:45	15:59
Le Bleymard	La Remise	09:55	16:09
Altier	Biscuiterie de la Châtaigneraie	10:12	16:25
Villefort	Ville	10:25	16:36
	Plage du lac	10:28	16:39
La Garde Guérin		10:35	16:45

## LA GARDE-GUÉRIN → VILLEFORT → MENDE

JOURS SEMAINE		MARDI JEUDI SAMEDI	
La Garde Guérin		10:50	17:00
Villefort	Plage du lac	10:56	17:06
	Ville	10:59	17:09
Altier	Biscuiterie de la Châtaigneraie	11:11	17:11
Le Bleymard	La Remise	11:27	17:27
Bagnols-les-Bains	Av. du soleil	11:37	17:37
Mende	Foirail	11:58	17:58
	Chapitre	12:05	18:05







## PATRIMOINE - CULTURE - À DÉCOUVRIR

**Biscuiterie Chocolaterie de la Châtaigneraie**

Découverte de l'atelier de fabrication.

11 Démonstration de fabrication et dégustation le samedi à 15h30 (durée 1h).

04 66 46 20 67

## RANDONNÉE - BALADE

**Sentier des Sculptures**

Le sentier Sculptures en Liberté présente 20 sculptures contemporaines à caractère monumental en lien direct avec les éléments naturels et le paysage.

12 Départ du camping d'Altier.

Accès libre. Durée : 1h30 - Difficulté : Facile.

**Sentier d'interprétation de Villefort**

Découvrez le patrimoine de Villefort : installé au pied du Mont-Lozère, sur le chemin de Régordane, Villefort a développé des formes d'architectures spécifiques entre schiste et granite.

13 Accès libre.

04 66 46 87 30

**Sentier de randonnées pédestres au départ de Bagnols-les-Bains**

10 Voir ligne 253 - p12

## SPORTS DE NATURE

**Canyon du Chassezac**

La perle des canyons de Lozère dans les Cévennes, est l'un des plus beaux canyons de France.

15 Il propose un parcours aquatique et ludique très varié.

04 66 46 87 30

**Grand Site Occitanie**

Cévennes

# Depuis Mende

L'emport de vélo est autorisé à bord de cette ligne.

## MENDE → LANGOGNE

JOURS SEMAINE		SAMEDI	
Mende	Chapitre	09:15	15:30
	Foirail	09:22	15:37
Badaroux	Multi-services	09:30	15:45
Les Salces	Croisement RN88/RD74	09:37	15:52
Pelouse	RN88	09:41	15:56
Laubert	RN88	09:44	15:59
Châteauneuf-de-Randon	L'Habitarelle	09:52	16:07
Chaudeyrac	Délaissé RN88	10:00	16:15
Lac de Naussac	Centre Nautique	10:10	16:25
Langogne	Bd de Gaulle	10:15	16:30

## LANGOGNE → MENDE

JOURS SEMAINE		SAMEDI	
Langogne	Bd de Gaulle	10:35	16:40
Lac de Naussac	Centre Nautique	10:40	16:45
Chaudeyrac	Délaissé RN88	10:50	16:55
Châteauneuf-de-Randon	L'Habitarelle	10:58	17:03
Laubert	RN88	11:06	17:11
Pelouse	RN88	11:09	17:14
Les Salces	Croisement RN88/RD74	11:13	17:18
Badaroux	Multi-services	11:20	17:25
Mende	Foirail	11:28	17:33
	Chapitre	11:35	17:40



**PATRIMOINE - CULTURE - À DÉCOUVRIR****Chemin de ronde et Musée du Guesclin**

Visite libre du village sur un parcours de 5km (2h)

Tarif : 0,40€ la plaquette de présentation. 04 66 47 99 52

16

**Filature des Calquières**

4 espaces à vivre et à découvrir : galerie d'exposition, boutique, cinéma dynamique, musée-atelier.

Du lundi au dimanche (sauf mardi) 10h-12h et 14h-19h.

Tarif : Adultes 6,50€ à 8,50€ / Enfants (4 à 16 ans) 4,50€ à 5,50€

Visite commentée tout au long de la journée ; réservation conseillée.

04 66 69 25 56

17

**RANDONNÉE - BALADE****Le Sentier des Crêtes**

Parcours de 9km (2h30). Parcours dans le topo-guide vendu 4,50€ à l'Office de Tourisme Coeur Margeride. 04 66 47 99 52

18

**ACTIVITÉS AQUATIQUES ET NAUTIQUES****Base nautique de Naussac**

Le lac de Naussac, le plus grand lac de Lozère !

Locations possibles de catamaran, optimist, paddle géant, pédalo, canoë. Baignade surveillée, plan d'eau du Mas d'Armand du 6/07 au 23/08. 04 66 69 50 46

19

**Pêche au lac de Naussac ou sur le parcours No Kill du Langouyrou**

Pêche en autonomie ou avec un guide de pêche.

Halieu éthique, Jérôme Bouard : 06 83 55 07 40

20

**SPORTS DE NATURE****Parcours VTT**

Lac de Charpal (49 km - 6h)

Du Causse au Chapeauroux (42 km - 4h45)

Le Grand Connetable (47 km - 4h30).

Fiches des parcours vendues à l'Office de Tourisme Coeur Margeride. 04 66 47 99 52

21

**Parcours VTT-FFC du Gévaudan au départ de Langogne ou Naussac**

Le Domaine VTT propose 8 parcours de 8 à 45kms.

Tarif : Carte à 1€ en vente à l'Office de Tourisme Langogne Haut Allier.

Location de VTT-VTTAE possibles sur Langogne et Naussac :

Cycle Jourdan 06 59 95 82 85 / Rondin Parc 04 66 69 50 46

22

**Station de pleine nature des Bouviers**

La station vous propose une multitude d'activités variées et

divertissantes : randonnées pédestres ou à VTT, VTTAE, trottinette

électrique, balade à cheval, tir à l'arc 3D, chiens de traîneau. 04 66 47 41 54

23



# Depuis Mende

## MENDE → SAINTE-ENIMIE → MEYRUEIS

JOURS SEMAINE		LUNDI À VENDREDI		
Mende	Chapitre	08:35	13:05	16:03
	Foirail	08:40	13:10	16:10
Sainte-Enimie	Parking Gravière	*09:20	13:50	**16:50
Caussignac	Mas St-Chély	09:35		17:05
La Parade	Intersection RD63/RD986	09:40		17:10
Aven Armand		09:45		17:15
Meyrueis	Office de Tourisme - Place Sully	10:00		17:30

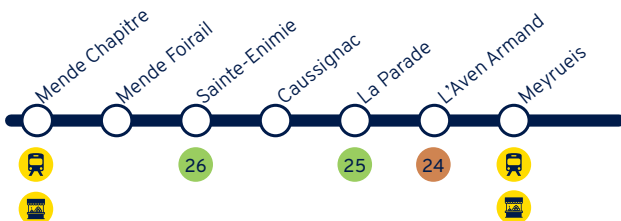
\* Correspondance à 9h20 avec un car à destination du Rozier

\*\* Correspondance avec un car en provenance de Florac arrivant à 17h05 à Sainte-Enimie

## MEYRUEIS → SAINTE-ENIMIE → MENDE

JOURS SEMAINE		LUNDI À VENDREDI		
Meyrueis	Office de Tourisme - Place Sully	10:40		18:00
Aven Armand	Carrefour RD986	10:50		18:10
La Parade	Intersection RD63/RD986	10:55		18:15
Caussignac	Mas St-Chély	11:00		18:20
Sainte-Enimie	Parking Gravière	***11:20	14:00	***18:40
Mende	Foirail	12:00	14:38	19:13
	Chapitre	12:05	14:45	19:20

\*\*\* Correspondance avec un car en provenance du Rozier (n°258)



**PATRIMOINE - CULTURE - À DÉCOUVRIR****Sainte-Enimie**

Plus beau village de France

**Grotte de l'Aven Armand**

Voyage au centre de la terre. A plus de 60m sous terre : une forêt de plus de 400 stalagmites.

Ouverte tous les jours de 10h à 18h.

Attention la navette s'arrête à l'intersection. Comptez 1/2h de marche pour regagner la grotte.

24

**RANDONNÉE - BALADE****Sentier des Boissets**

Au départ de Sainte Enimie 7km - niveau moyen à difficile

Au domaine départemental des Boissets : découvrez la Maison dans le ciel : exposition et animations culturelles.

25

**Sentier du Domaine départemental des Boissets depuis Sainte-Enimie**

Voir ligne 258 - p26

26

**Grand Site Occitanie**

Gorges du Tarn

# Depuis Mende

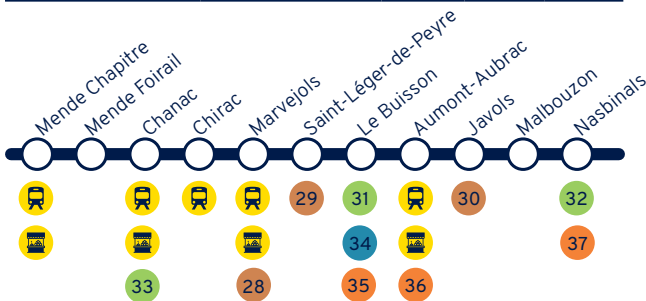
L'emport de vélo est autorisé à bord de cette ligne.

## MENDE → MARVEJOLS → NASBINALS

JOURS SEMAINE		MERCREDI ET VENDREDI		
Mende	Chapitre	08:30		
	Foirail	08:35		
Chanac	Gare	09:00		
Chirac	Village	09:25		
Marvejols	Avenue de Chayla	09:30	13:30	16:15
Saint-Léger-de-Peyre	Les loups du Gévaudan	09:40	13:40	16:25
Le Buisson	Lac du Moulinet	09:50	13:50	16:35
Aumont-Aubrac	Mairie	10:00	14:00	16:45
Javols	Place du village	10:10	14:10	
Aumont-Aubrac	Mairie	10:20	14:20	17:00
Malbouzon	Place	10:35	14:35	17:15
Nasbinals	Office du Tourisme	10:45	14:45	17:15
	Cascade du Déroc	10:50	14:50	17:30

## NASBINALS → MARVEJOLS → MENDE

JOURS SEMAINE		MERCREDI ET VENDREDI		
Nasbinals	Cascade du Déroc	10:50	14:50	18:00
	Office du Tourisme	10:55	14:55	18:05
Malbouzon	Place	11:05	15:05	18:15
Aumont-Aubrac	Mairie	11:20	15:20	18:30
Javols	Place du village	11:30	15:30	
Aumont-Aubrac	Mairie	11:40	15:40	18:30
Le Buisson	Lac du Moulinet	11:50	15:50	18:40
Saint-Léger-de-Peyre	Les loups du Gévaudan	12:00	16:00	18:50
Marvejols	Avenue de Chayla	12:10	16:10	19:00
Chirac	Village			19:05
Chanac	Gare			19:30
Mende	Foirail		13:05	19:55
	Chapitre		13:10	20:00





**PATRIMOINE - CULTURE - À DÉCOUVRIR****Le petit Musée des 2 Albert à Marvejols**

Présentation et fonctionnement d'un atelier d'imprimerie typographique. Du mercredi au samedi à 15h. Le mercredi à 20h30 pour la Nocturne du musée (adulte 6€, enfant-10 ans gratuit).  
06 08 52 93 88

28

**Parc à loups du Gévaudan**

Dans ce cadre magnifique des contreforts de l'Aubrac, plongez-vous dans le monde des loups ! Tarifs : Adulte : 15 € / Enfant (3 à 11 ans) : 12€ / gratuit - de 3 ans. Ouvert tous les jours de 10h à 19h30. 04 66 32 09 22

29

**Musée et Site Archéologique de Javols**

Visite du site extérieur (1h). Tarifs : Accès libre pour les jardin archéo. Horaires d'ouvertures du musée pour juillet et août : tous les jours sauf dimanche matin de 10h-12h et 14h-18h30. Visites accompagnées avec casques 3D (sous conditions contacter le musée) +2€. Adulte 3€ - Jeunes (13-18 ans) 2€ -12 ans gratuit. 04 66 42 87 24

30

**RANDONNÉE - BALADE****Randonnée au Lac du Moulinet**

Tour du lac : 2 km dont une partie accessible PMR. Boucle de 9,8km 2h30. Boucle de 20 km – journée.

31

**Cascade du Déroc**

L'un des sites naturels les plus remarquables de l'Aubrac.

32

**Randonnée au départ de Chanac**

Sentier des Arts 7,5 km, 300 D+, 2h30. Sentier du Garde 6 km, 210 D+, 2h. Fiche de randonnée en vente à l'Office de Tourisme de Chanac (1€)

33

**ACTIVITÉS AQUATIQUES ET NAUTIQUES****Lac du Moulinet**

Dans son écrin de verdure venez découvrir notre lac de 13 hectares à 1075m d'altitude sur la commune de Buisson.  
Baignade surveillée du 6 juillet au 31 août (sauf le lundi)

34

**SPORTS DE NATURE****Trois parcours VTT au Lac du Moulinet**

Parcours de 1h, 2h ou à la ½ j.  
Location de VTT et VTTAE possible sur place.

35

**Circuits VTT au départ d'Aumont-Aubrac**

6 circuits VTT de différents niveaux sont proposés.  
Les mercredis du 15 juillet au 2 septembre de 10h à 12h : 10€. Carte vendue 2€ à l'Office de Tourisme.

36

**Circuits VTT au départ de Nasbinals**

Circuits de 15 à 45 km. Fiches disponibles à Aubrac Electro Vélo et possibilité de louer sur place VTT et VTT électriques. 06 08 87 81 44

37



15  
CANTAL







12  
AVEYRON

Vers  
St-Flour

Vers  
Montpellier

Vers  
Rodez

Vers  
Millau

-  Relation desservie par des trains régionaux
-  Navette touristique
-  Communes desservies par transports urbains
-  Communes desservies par autocar
-  Arrêts desservis par train régional - Gare - Halte
-  Arrêts desservis par autocar et train





# Depuis Florac

## FLORAC → ALÈS

JOURS SEMAINE		*LUNDI À VENDREDI	*SAMEDI
Ispagnac	Parking école publique	**10:10	**09:10
Florac	Ancienne gare	10:30	09:30
St-Julien-d'Arpaon	Mairie	10:40	09:40
Cassagnas	Embranchement RN106	10:45	09:45
Col de Jalcreste	Parking face restaurant	10:50	09:50
St-Privat-de-Vallongue	Route de St-Frézal	10:55	09:55
St-Hilaire-de-Lavit	Embranchement RN106	11:03	10:03
St-Michel-de-Dèze	Embranchement RN106	11:08	10:08
Le Collet-de-Dèze	Parking de Gendarmerie	11:10	10:10
St-Julien-des-Points	Embranchement RN106	11:16	10:16
Ste-Cécile-d'Andorge	Embranchement RN106	11:20	10:20
Alès	Gare routière	11:45	10:45

\*Ne circule pas les jours fériés

\*\*Départ d'Ispagnac uniquement sur réservation

## ALÈS → FLORAC

JOURS SEMAINE		LUNDI À VENDREDI	SAMEDI
Alès	Gare routière	12:10	11:00
Ste-Cécile-d'Andorge	Embranchement RN106	12:35	11:25
St-Julien-des-Points	Embranchement RN106	12:37	11:27
Le Collet-de-Dèze	Village	12:40	11:30
St-Michel-de-Dèze	Embranchement RN106	12:42	11:32
St-Hilaire-de-Lavit	Embranchement RN106	12:45	11:35
St-Privat-de-Vallongue	Route de St-Frézal	12:55	11:45
Col de Jalcreste	Parking face restaurant	13:00	11:50
Cassagnas	Embranchement RN106	13:03	11:53
St-Julien-d'Arpaon	Mairie	13:10	12:00
Florac	Arrivée ancienne gare	13:20	12:10
	Départ ancienne gare	13:20	12:10
Ispagnac	Parking école publique	13:30	12:20



## PATRIMOINE - CULTURE - À DÉCOUVRIR



38

**Train de l'Andorge en Cévennes**

Train touristique empruntant l'ancienne voie de chemin de fer reliant Florac à Sainte-Cécile-d'Andorge en 1h30.

## RANDONNÉE - BALADE



39

**Sentier de Tignac**

Randonnée autour du Collet-de-Dèze : 6,2 km – 2h30.

40

**Sentier des Pins**

Randonnée dans la partie basse de la Vallée Longue : 6,5 km – 2h30.

41

**Sentier du Moulin de Bougès**

Départ de Saint Julien-d'Arpaon : 9 km.

Découverte des ruines d'un château Médiéval, panoramas du col de Sapet et retour par l'ancienne voie de chemin de fer.

42

**Sentier d'interprétation du Ravin secret de Champernal**

2 km - accès 106 à 2 km de Saint-Privat-de-Vallongue.

Plongez dans la quiétude d'un ravin rafraîchissant, de son labyrinthe de terrasses et laissez vous guider par une voie ferrée rendue à son évolution naturelle.

**Grand Site Occitanie**

Cévennes

# Depuis Florac

L'emport de vélo est autorisé à bord de cette ligne.

## FLORAC → SAINTE-ENIMIE → LE ROZIER

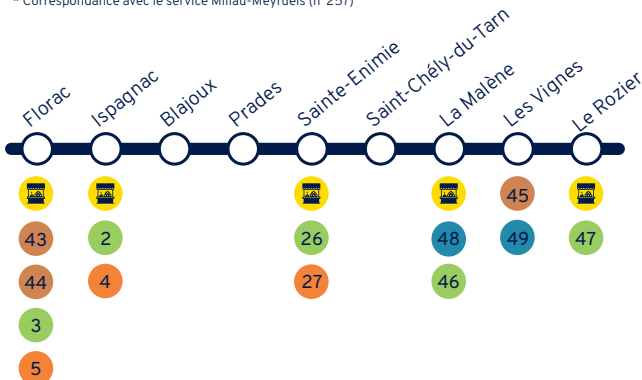
JOURS SEMAINE		LUNDI À DIMANCHE		
Florac	Ancienne Gare	08:45	13:15	16:15
Ispagnac	Abri-bus parking	08:55	13:25	16:25
Blajoux	Parking épicerie	09:05	13:35	16:35
Prades	Place milieu village	09:10	13:40	16:40
Sainte-Enimie	Gravière	09:20	13:50	16:50
Saint-Chély-du-Tarn	Crt. RD907 bis	09:30	14:00	17:00
La Malene	Parking devant bateliers	09:45	14:15	17:15
Les Vignes	Monument aux morts	10:00	14:30	17:30
Le Rozier	Parking route de Capluc	*10:15		*17:50

\* Correspondance avec le service Millau-Meyrueis (n°257)

## LE ROZIER → SAINTE-ENIMIE → FLORAC

JOURS SEMAINE		LUNDI À DIMANCHE		
Le Rozier	Parking route de Capluc	*10:30		*17:50
Les Vignes	Monument aux morts	10:45	*14:40	18:05
La Malene	Parking devant bateliers	10:59	14:54	18:19
Saint-Chély-du-Tarn	Crt. RD907 bis	11:08	15:03	18:28
Sainte-Enimie	Gravière	11:20	15:15	18:40
Prades	Place milieu village	11:29	15:24	18:48
Blajoux	Parking épicerie	11:33	15:28	18:52
Ispagnac	Abri-bus parking	11:43	15:38	19:03
Florac	Ancienne Gare	11:55	15:50	19:15

\* Correspondance avec le service Millau-Meyrueis (n°257)







## PATRIMOINE - CULTURE - À DÉCOUVRIR



- 43 **Visite des Ateliers Tuffery**  
Découvrez le savoir-faire du plus ancien fabricant de jeans français. ZA St-Julien-du-Gourg. Visites guidées tous les jours de 10h à 18h.
- 44 **Exposition à la Maison du Parc National des Cévennes**  
Nouvelle exposition pour découvrir le Parc national des Cévennes.
- 45 **Visite de Peyreleau**  
Voir ligne 257 - p30

## RANDONNÉE - BALADE



- 26 **Sentier du Domaine départemental des Boissets depuis Sainte- Enimie**  
Panorama sur les Gorges du Tarn et le Causse Méjean, 7,3km. Entrée gratuite sur le site. Certaines animations payantes. Du mardi au dimanche, de 10h à 18h.
- 46 **Sentier du Roc des Hourtous à La Malène**  
Découverte des détroits des Gorges du Tarn / Corniche du Causse Méjean / Panorama du Roc des Hourtous, 9,4 km.
- 2 **Sentier du Rocher des fées**  
Voir ligne 251 - p10
- 3 **Sentier du Gralhon**  
Voir ligne 251 - p10
- 47 **Randonnée mythique des corniches du causse Méjean**  
Voir ligne 257 - p30

## SPORTS DE NATURE



- 5 **Linéaire des Gorges du Tarn « Rive Gauche »**  
Suivez la rivière en rive Gauche via un itinéraire multimodal. Des Vignes au Rozier : tronçon praticable en VTT.
- 4 **Circuits VTT au départ d'Isphagnac**  
Voir ligne 251 - p10

## ACTIVITÉS AQUATIQUES ET NAUTIQUES



- 48 **Les Bateliers de La Malène**  
Découverte des gorges du Tarn dans sa partie la plus encaissée à bord de barques. Payant. 04 66 48 51 10
- 49 **Randonnée aquatique - Les Vignes**  
Voir ligne 257 - p30



# Depuis Florac

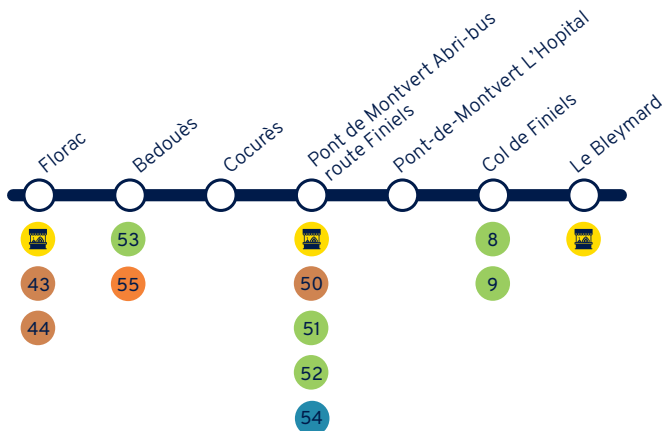
L'emport de vélo est autorisé à bord de cette ligne.

## FLORAC → PONT-DE-MONTVERT → MONT LOZÈRE

JOURS SEMAINE		LUNDI À DIMANCHE		
Florac	Ancienne Gare	09:00	13:30	16:40
Bedouès	Abri-bus RD998	09:04	13:34	16:44
Cocurès	Parking village	09:07	13:37	16:57
Pont-de-Montvert	Abri-bus route Finiels	09:30	14:00	17:20
	L'Hôpital	09:45		
	Abri-bus route Finiels	10:00		
	Col de Finiels	10:20		17:25
Le Bleynard	Station Mont-Lozère	10:25		17:30

## MONT LOZÈRE → PONT-DE-MONTVERT → FLORAC

JOURS SEMAINE		LUNDI À DIMANCHE		
Le Bleynard	Station Mont-Lozère	10:30		17:35
Pont-de-Montvert	Col de Finiels	10:35		17:40
	Abri-bus route Finiels	10:50		17:55
	L'Hôpital			18:10
	Abri-bus route Finiels		14:15	18:30
Cocurès	Parking village	11:13	14:38	18:53
Bedouès	Abri-bus RD998	11:16	14:41	18:56
Florac	Ancienne Gare	11:20	14:45	19:00



**PATRIMOINE - CULTURE - À DÉCOUVRIR**

- 50** **Espace Métiers d'Art du Pont-de-Montvert**  
Pièces artisanales et artistiques uniques de créateurs locaux.  
Ouvert tous les jours de 10h à 12h30 et de 15h30 à 19h.
- 43** **Visite des Ateliers Tuffery**  
Voir ligne 258 - p26
- 44** **Exposition à la Maison du Parc National des Cévennes**  
Voir ligne 258 - p26

**RANDONNÉE - BALADE**

- 51** **Plage du Pont-de-Montvert**  
Ces sentiers vous feront découvrir des paysages très diversifiés et de beaux points de vue sur les hauteurs.
- 52** **Balade découverte du Pont du Tarn**  
Cette balade entraîne le randonneur sur la draille du Languedoc, jusqu'aux méandres du Tarn. Pratique : Suivre le GR7 depuis l'Hôpital.
- 53** **Sentier de Puecheral - Bédouès**  
En suivant l'ancienne draille de la Margeride, on découvre à la sortie de la partie boisée de l'itinéraire une vue à 360° avant de redescendre à travers la châtaigneraie vers la vallée du Haut Tarn. 12 km.
- 8** **Randonnée du Sommet de Finiels**  
Voir ligne 253 - p12
- 9** **Sentier de découverte de la pelouse du Mont Lozère - Col de Finiels**  
Voir ligne 253 - p12

**ACTIVITÉS AQUATIQUES ET NAUTIQUES**

- 54** **Plage du Pont-de-Montvert**  
Profitez de la plage aménagée pour vous offrir une baignade rafraîchissante dans le Tarn. 04 34 09 06 10

**SPORTS DE NATURE**

- 55** **Parcours VTT au départ de Bedouès**  
Le tour du Lempezou : 17,5 km, 778 D+ / Le tour des Puechs : 23 km, 971 D+ / Le tour de Puecheral : 13 km, 518 D+ / La vallée du Tarn : 5 km, 225 D+ (balade en famille avec de jeunes enfants)



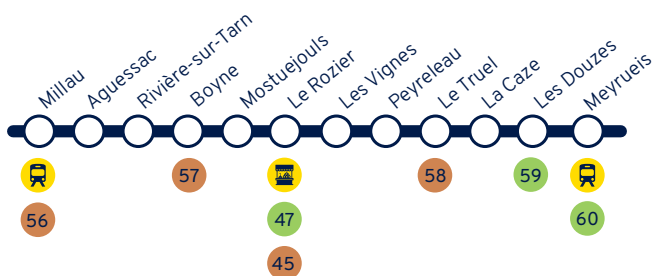
# Depuis Millau

L'emport de vélo est autorisé à bord de cette ligne.

## MILLAU → LE ROZIER → MEYRUEIS

JOURS SEMAINE		SEMAINE				WEEK-END	
Millau	Gare routière	09:40	14:00	17:25	18:35	Mêmes horaires	
Aguessac		09:50	14:10	17:35	18:45		
Rivière-sur-Tarn		10:00	14:20	17:45	18:55		
Boyne		10:05	14:25	17:50	19:00		
Mostuejouis	Carrefour D640/D907	10:10	14:30	17:55	19:05		
Le Rozier	*Parking route de Capluc	*10:15	*14:35	*18:00	19:10		
Les Vignes	Monument aux morts		*14:50				
Le Rozier	Parking route de Capluc		15:05		19:10		19:10
Peyreleau			15:07		19:12		19:12
Le Truel			15:10		19:15		19:15
La Caze			15:13		19:18		19:18
Les Douzes			15:16		19:21		19:21
Meyrueis	Bureau postal		15:30		19:35		19:35

\* Correspondance avec la ligne Florac-Le Rozier (n°258)



**PATRIMOINE - CULTURE - À DÉCOUVRIR****Espace des métiers d'art à Millau**

Arts et savoir-faire avec des expositions permanentes et temporaires. Vous y trouverez aussi les créations personnelles des artisans pour composer votre univers : déco, arts de la table, mode, etc.  
05 65 62 39 73

56

**Château de Peyrelade avec animations médiévales**

Visite du Château avec chasse aux trésors virtuelle pour les enfants. Ouvert tous les jours de 10h à 18h30. Payant.  
05 65 62 21 34

57

**La Maison des Vautours**

En plein coeur des gorges, venez découvrir les vautours dans leur milieu naturel. Ouverte tous les jours de 9h30 à 18h30.  
05 65 62 69 69

58

**Visite de Peyreleau**

Labélisé « Petite cité de caractère », ce village permet une découverte en toute autonomie et à pied dans les ruelles tortueuses et les escaliers qui mènent à la tour.

45

**RANDONNÉE - BALADE****Randonnée mythique des corniches du causse Méjean**

Sentier linéaire des Gorges du Tarn, en aller-retour.  
Ex : Le Rozier - Les Vignes : 11,5km - 4h

47

**Balade Le Roc St Gervais**

Venez admirer cette petite chapelle romane et profiter du panorama. 1h en aller-retour.

59

**Balade découverte du Hameau de Roquedols**

Venez-vous promener aux abords du Château du XVIème siècle de Roquedols.

60

# Depuis Millau

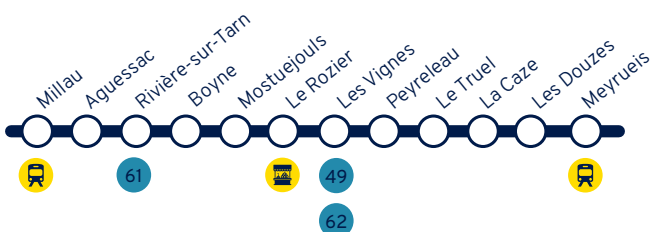
L'emport de vélo est autorisé à bord de cette ligne.

## MEYRUEIS → LE ROZIER → MILLAU

JOURS SEMAINE		SEMAINE				WEEK-END			
Meyrueis	Bureau Postal	08:40		16:00		07:30			
Les Douzes		08:54		16:14		07:44			
La Caze		08:57		16:17		07:47			
Le Truel		09:00		16:20		07:50			
Peyreleau		09:03		16:23		07:53			
Le Rozier	Parking route de Capluc								
Les Vignes	Monument aux morts							*14:50	
Le Rozier	Parking route de Capluc	09:05	*10:30	16:20	*18:00	07:55	*10:30	15:05	*18:00
Mostuejous	Carrefour D640/D907	09:10	10:35	16:25	18:05	08:00	10:35	15:10	18:05
Boyne		09:15	10:40	16:30	18:10	08:05	10:40	15:15	18:10
Rivière-sur-Tarn		09:20	10:45	16:35	18:15	08:10	10:45	15:20	18:15
Aguessac		09:30	10:55	16:45	18:25	08:20	10:55	15:30	18:25
Millau	Gare routière	**09:40	11:05	16:55	18:35	**08:30	**11:05	15:40	18:35

\* Correspondance avec la ligne Florac-Le Rozier (n°258)

\*\* Correspondance avec la ligne Millau-Montpellier





## ACTIVITÉS AQUATIQUES ET NAUTIQUES

### 61 Base de loisirs de Peyrelade / St Hilarin

Lieu de baignade avec point de vue remarquable sur les Gorges (plages, aire de pique-nique)

Randonnée aquatique – Les Vignes – Durée : 3h – Payant.

Découverte de la faune et de la flore des Gorges du Tarn.

### 62 Canoë orientation aux Vignes

### 49 Randonnée aquatique – Les Vignes

Découverte de la faune et de la flore des Gorges du Tarn.



### Grand Site Occitanie

Gorges du Tarn

# Depuis Langogne

## LANGOGNE → GRANDRIEU → LES BISONS

JOURS SEMAINE		MARDI ET SAMEDI			
Langogne	Bd Charles de Gaulle	09:10	11:20	14:30	16:30
Lac de Naussac	Centre nautique	09:15	11:25	14:35	16:35
Grandrieu	Office de Tourisme	09:40	11:50	15:00	17:00
La baraque des Bouviers		09:50		15:10	17:10
Réserve des Bisons		10:20	12:10	15:30	17:40

## LES BISONS → GRANDRIEU → LANGOGNE

JOURS SEMAINE		MARDI ET SAMEDI			
Réserve des Bisons		10:20	12:10	15:30	17:40
La baraque des Bouviers			12:35		18:05
Grandrieu	Office de Tourisme	10:45	12:45	15:55	18:15
Lac de Naussac	Centre nautique	11:10	13:10	16:20	18:40
Langogne	Bd Charles de Gaulle	11:10	13:15	16:25	18:45



PATRIMOINE - CULTURE - À DÉCOUVRIR 

- 63 Réserve des Bisons d'Europe**  
En calèche l'été, prenez place et laissez vous guider à la découverte des bisons.  
Réservation obligatoire.  
04 66 31 40 40

- 64 Le Sentier des Créateurs**  
Vous serez susceptibles de vous trouver nez-à-nez avec une des « oeuvres Ephémères et Hétéroclites » que des artistes ont réalisés durant l'hiver.  
04 66 46 34 51

RANDONNÉE - BALADE 

- 65 Randonnées pédestres au lac de Naussac**  
Tour du Petit Lac : 1,8 km. Cascade du Donozau : 4,2 km.  
04 66 69 01 38

- 66 Randonnées pédestres au départ de Grandrieu**  
Plusieurs boucles de randonnées vous sont proposées.  
De 5 à 27 kms.  
04 66 46 34 51

ACTIVITÉS AQUATIQUES ET NAUTIQUES 

- 67 Plan d'eau de Grandrieu**  
Baignade surveillée tous les après-midis.  
Restauration possible sur place.  
04 66 46 80 62

- 19 Base nautique de Naussac**  
Voir ligne 255 - p16

- 20 Pêche au lac de Naussac ou sur le parcours No Kill du Langouyrou**  
Voir ligne 255 - p16

SPORTS DE NATURE 

- 23 Station de pleine nature des Bouviers**  
Voir ligne 255 - p16



# Table des matières

## PATRIMOINE – CULTURE – À DÉCOUVRIR

7 Vallon du Villaret .....	13
11 Biscuiterie Chocolaterie de la Châtaigneraie .....	15
16 Chemin de ronde et Musée du Guesclin .....	17
17 Filature des Calquières .....	17
24 Grotte de l'Aven Armand .....	19
28 Le petit Musée des 2 Albert à Marvejols.....	21
29 Parc à loups du Gévaudan.....	21
30 Musée et Site Archéologique de Javols .....	21
38 Train de l'Andorge en Cévennes.....	25
43 Visite des Ateliers Tuffery.....	27-29
44 Exposition à la Maison du Parc National des Cévennes	27-29
45 Visite de Peyreleau .....	27-31
50 Espace Métiers d'Art du Pont de Montvert .....	29
56 Espace des métiers d'art à Millau .....	31
57 Château de Peyrelade avec animations médiévales.....	31
58 La Maison des Vautours .....	31
63 Réserve des Bisons d'Europe.....	35
64 Le Sentier des Créateurs.....	35

## RANDONNÉE - BALADE

1 Découverte du panorama à la Fage et son clocher de tourmente ..	11
2 Sentier du Rocher des fées .....	11-27
3 Sentier du Gralhon .....	11-27
8 Randonnée du Sommet de Finiels .....	13-29
9 Sentier de découverte de la pelouse du Mont Lozère Col de Finiels.....	13-29
10 Sentiers de randonnées pédestres au départ de Bagnols-les-Bains.....	13-15
12 Sentier de Sculptures .....	15
13 Sentier d'interprétation de Villefort .....	15
18 Le Sentier des Crêtes.....	17
25 Sentier des Boissets .....	19
26 Sentier du Domaine départemental des Boissets depuis Ste Enimie.....	19-27
31 Randonnée au Lac du Moulinet .....	21
32 Cascade du Déroc .....	21
33 Randonnée au départ de Chanac .....	21
39 Sentier de Tignac .....	25
40 Sentier des Pins .....	25
41 Sentier du Moulin de Bougès .....	25

42 Sentier d'interprétation du Ravin secret de Champernal...	25
65 Randonnées pédestres au lac de Naussac .....	35
66 Randonnées pédestres au départ de Grandrieu.....	35
46 Sentier du Roc des Hourtous à La Malène .....	27
47 Randonnée mythique des corniches du causse Méjean ..	27-31
52 Balade découverte du Pont du Tarn .....	29
53 Sentier de Puecheral - Bédouès.....	29
59 Balade Le Roc St Gervais .....	31
60 Balade découverte du Hameau de Roquedols .....	31

## ACTIVITÉS AQUATIQUES ET NAUTIQUES

19 Base nautique de Naussac .....	17-35
20 Pêche au lac de Naussac ou sur le parcours No Kill du Langouyrou .....	17-35
34 Lac du Moulinet.....	21
48 Les Bateliers de La Malène.....	27
49 Randonnée aquatique - Les Vignes .....	27-33
54 Plage du Pont de Montvert.....	29
61 Base de loisirs de Peyrelade / St Hilarin.....	33
62 Canoë orientation aux Vignes .....	33
67 Plan d'eau de Grandrieu.....	35

## SPORTS DE NATURE

4 Circuits VTT au départ d'Ispagnac.....	11-27
5 Linéaire des Gorges du Tarn «Rive Gauche» .....	11-27
6 Parcours VTT de Mende .....	11-13
15 Canyon du Chassezac .....	15
21 Parcours VTT Lac de Charpal .....	17
22 Parcours VTT-FFC du Gévaudan.....	17
23 Station de pleine nature des Bouviers.....	17-35
35 Trois parcours VTT au Lac du Moulinet.....	21
36 Circuits VTT au départ d'Aumont-Aubrac.....	21
37 Circuits VTT au départ de Nasbinals.....	21
55 Parcours VTT au départ de Bedouès .....	29

## MARCHÉS

Jours de marchés .....	08
------------------------	----



*Ce document a été réalisé par liO, Service Public Occitanie Transports, et la Région Occitanie en collaboration avec le Conseil Départemental de la Lozère.*

## **Offices de Tourisme**

**Office de Tourisme des Cévennes au Mont-Lozère :**  
04 66 45 81 94

**Office de Tourisme Coeur Margeride :**  
04 66 47 99 52

**Office de Tourisme de l'Aubrac aux Gorges du Tarn :**  
04 66 48 88 08

**Office de Tourisme de l'Aubrac Lozerien :**  
04 66 42 88 70

**Office de Tourisme du Mont-Lozère :**  
04 66 46 87 30

**Office de Tourisme Gévaudan Destination :**  
04 66 32 02 14

**Office de Tourisme Gorges du Tarn -  
Causses - Cévennes :**  
04 66 45 01 14

**Office de Tourisme Langogne-Haut Allier :**  
04 66 69 01 38

**Office de Tourisme Margeride en Gévaudan :**  
04 66 31 82 73

**Office de Tourisme Mende Coeur de Lozère :**  
04 66 94 00 23

# Informations pratiques

## Comment emprunter les navettes liO ?

### Tarifs

Trajet : 2€ le ticket (aller)

Carnet de 10 tickets (tout public) : 15€

Gratuit pour les - de 4 ans.

Correspondance de 1h30 avec le même ticket.

### Où acheter mon titre de transport ?

A bord du véhicule

### Contact

Service régional des Mobilités de Lozère

Maison de la Région

5 allée des soupirs

48 000 MENDE

Du lundi au vendredi de 8h à 12h et de 14h à 17h

N° vert : 0 806 806 085

Toutes les informations sur

[lio.laregion.fr](http://lio.laregion.fr)

### Informations complémentaires

Sauf pour les lignes 251, 252, 256 et 259, le véhicule de 22 places est équipé pour transporter vos vélos sans réservation. Au-delà de 5 vélos, la réservation est obligatoire la veille du trajet.



App Store



Facilitez  
vos déplacements,  
téléchargez  
l'appli liO !



Google Play