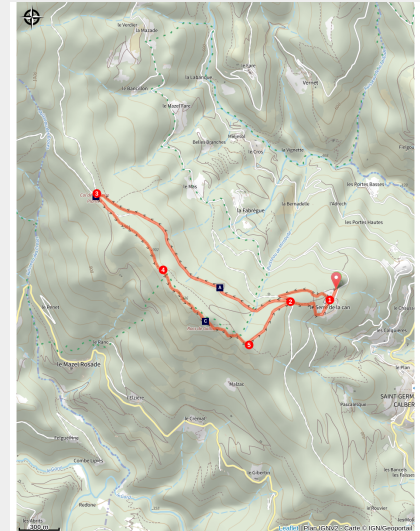


Roc de Galta

Cévennes - Saint-Germain-de-Calberte



La "route royale" (nathalie.thomas)



En empruntant la route royale entre St-Germain-de-Calberte et Barre-des-Cévennes, vous rejoignez la crête des rocs de Galta et découvrez de beaux points de vue sur la vallée de St-Martin-de-Lansuscle et sur les Cévennes, du mont Lozère au sommet de l'Aigoual.

Infos pratiques

Pratique : A pied

Durée : 2 h 30

Longueur : 5.4 km

Dénivelé positif : 238 m

Difficulté : Moyen

Type : Boucle

Thèmes : Eau et Géologie,
Histoire et Culture

Itinéraire

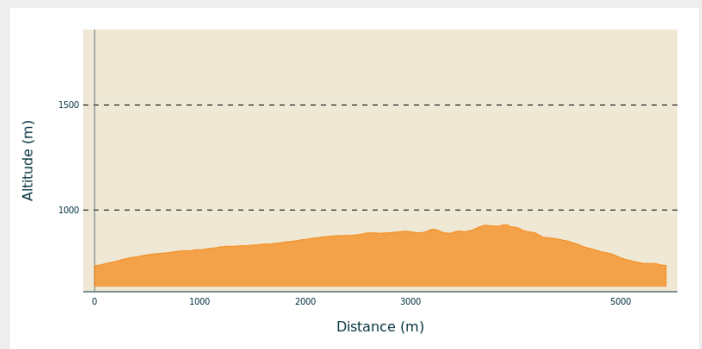
Départ : Village de vacances "Lou Serre de la Can"

Arrivée : Village de vacances "Lou Serre de la Can"

Balisage : — PR

Communes : 1. Saint-Germain-de-Calberte

Profil altimétrique

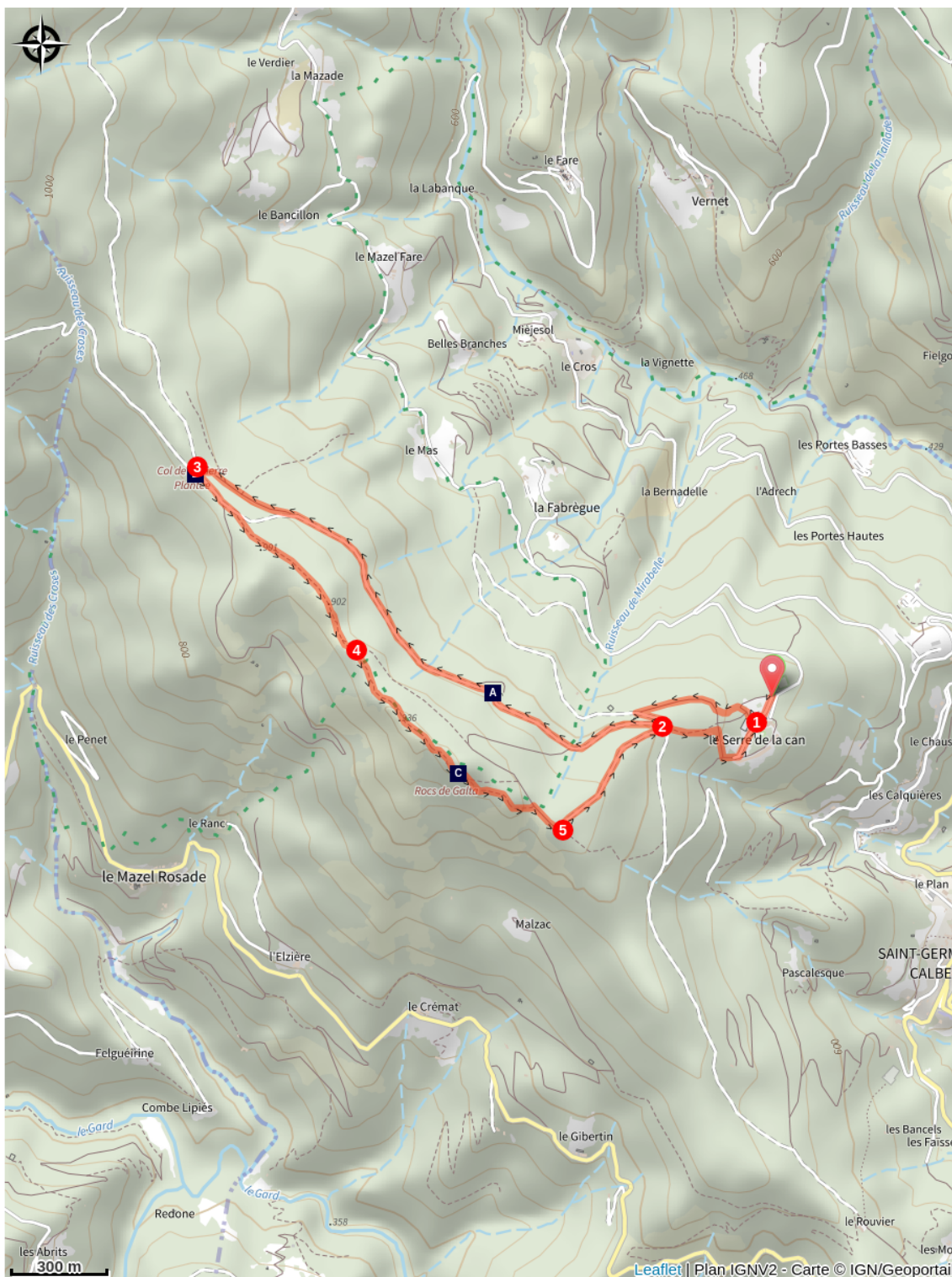


Altitude min 735 m Altitude max 930 m

Depuis le parking du village de vacances:

1. prendre le chemin montant dans la châtaigneraie;
2. à la fourche suivre la large piste (ancienne "route royale") qui part sur la droite;
3. au col de la Pierre Plantée, emprunter la piste à gauche, parallèle à la route royale;
4. suivre le sentier à droite qui longe les crêtes;
5. descendre sous les crêtes pour rejoindre le point de départ.

Sur votre chemin...



La "route royale" (A)
Galta (C)

Menhir (B)

Toutes les infos pratiques

En coeur de parc

Le Parc national est un territoire naturel, ouvert à tous, mais soumis à une réglementation qu'il est utile de connaître pour préparer son séjour

Recommandations

Attention, par temps de pluie, crête rocheuse glissante. Adaptez votre équipement aux conditions météo du jour. N'oubliez pas que le temps change vite en montagne. Pensez à emporter de l'eau en quantité suffisante, de bonnes chaussures et un chapeau. Bien refermer les clôtures et les portillons.

Comment venir ?

Accès routier

Depuis St-Germain-de-Calberte, emprunter la route qui monte en face de l'église, direction Le Serre de La Can (village vacances)

Parking conseillé

Parking devant le village de vacances

Lieux de renseignement

Maison du tourisme et du Parc national, Florac

Place de l'ancienne gare, N106, 48400 Florac-trois-rivières

info@cevennes-parcnational.fr

Tel : 04 66 45 01 14

<https://www.cevennes-gorges-du-tarn.com>



Office de tourisme Des Cévennes au mont Lozère, Le Pont-de-Montvert

le Quai, 48220 Le Pont de Montvert sud mont-Lozère

info@cevennes-montlozere.com

Tel : 04 66 45 81 94

<https://www.cevennes-montlozere.com/>



Office de tourisme Des Cévennes au mont-Lozère, Saint-Germain-de-Calberte

Village, 48370 Saint-Germain-de-Calberte

info@cevennes-montlozere.com

Tel : 04 66 45 81 94

<https://www.cevennes-montlozere.com/>



Source



CC des Cévennes au Mont Lozère

<http://www.cevennes-mont-lozere.fr/>



Parc national des Cévennes

<http://www.cevennes-parcnational.fr/>

Sur votre chemin...



La "route royale" (A)

On passe devant un petit bâtiment qui abritait autrefois les outils du cantonnier. Le chemin emprunté est la « route royale » entre St-Germain-de-Calberte à Barre-des-Cévennes, réaménagée au début du XVIIe siècle sur ordre de l'intendant du Languedoc chargé de réprimer le soulèvement des Camisards. Les routes royales permirent l'avancée des troupes dans un pays où la pénétration était très difficile. Cette route est construite sur des murs de soutènement et, par endroits, elle est taillée dans la roche.

Crédit photo : nathalie.thomas



Menhir (B)

Au col, un menhir, dalle de schiste de 1,5 m de haut et 80 cm de large, présente des creux circulaires (cupules) et des bâtonnets gravés. Dès la préhistoire, à partir de 3 000 ans av.J.-C., de nombreux vestiges attestent de la fréquentation humaine des vallées schisteuses des Cévennes : sépultures, menhirs, signes gravés. On a dénombré dans les vallées des Gardons une quinzaine de menhirs. Situés en crête, sur un col, ils ne sont pas regroupés. Leur signification reste très hypothétique : repères d'orientation, symboles liés à un culte, marqueurs de territoire... ?

Crédit photo : nathalie.thomas



Galta (C)

Galta semble venir de la racine indo-européenne Kar, gal : rocher, pierre. Les schistes sont d'anciens sédiments provenant de l'érosion de reliefs. Dans les Cévennes, ces sédiments, âgés d'environ 500 millions d'années, ont probablement été déposés sur les bords d'un ancien océan qui séparait le nord et le sud de ce qui deviendra la France. Il y a environ 350 millions d'années, ces sédiments ont été enfouis en profondeur, subissant des pressions élevées et des températures d'environ 500 ° C. Ils se sont alors transformés en schistes composés de nouveaux minéraux : feldspaths, micas et quartz. Cette transformation, associée à la déformation, est appelée métamorphisme. Sur le schiste imperméable, l'eau ruisselle et finit par creuser des sillons profonds, créant ainsi l'une des régions de France la plus accidentée. Les crêtes sont orientées nord-ouest/sud-est.

Crédit photo : Nathalie Thomas
