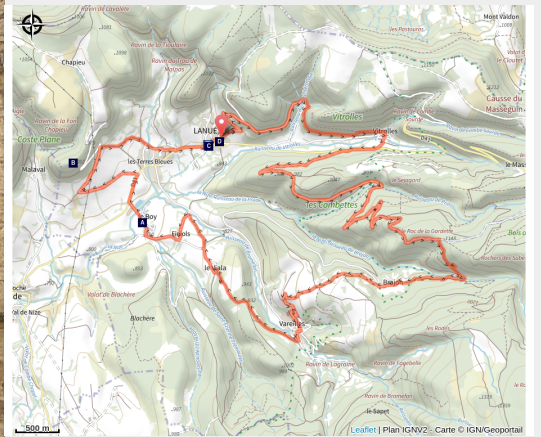


Roc de la Gardette

Vallée du Lot - Lanuéjols



Château du Boy (OT Mont-Lozère)



Empruntant un petit tronçon du célèbre Chemin Urbain V, cette grande et longue randonnée alterne entre paysages de landes immenses et passages en forêt rafraîchissants.

Vous découvrirez le menhir du Boy, décoré de deux demi-cercles, sans pouvoir en préciser l'origine et de l'imposant château du Boy, une ancienne métairie ayant appartenu à la puissante famille médiévale de Tournel.

Infos pratiques

Pratique : A pied

Durée : 7 h 30

Longueur : 20.8 km

Dénivelé positif : 772 m

Difficulté : Difficile

Type : Boucle

Thèmes : Histoire et Culture

Itinéraire

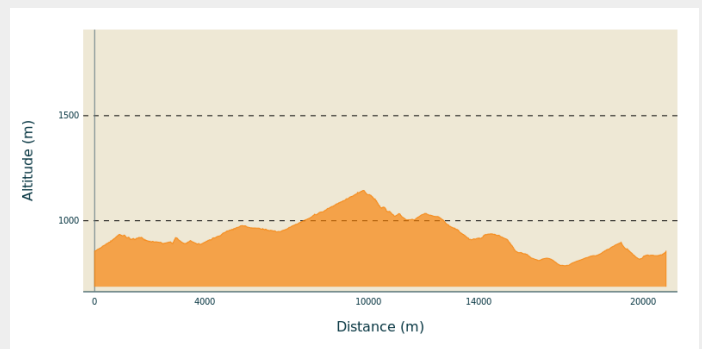
Départ : Lanuéjols

Arrivée : Lanuéjols

Balisage : — PR

Communes : 1. Lanuéjols

Profil altimétrique



Altitude min 786 m Altitude max 1144 m

Le long de l'itinéraire, des poteaux directionnels vous guident ainsi qu'un balisage de peinture jaune. Les lieux-dits et/ou les directions à suivre sont indiqués en ***italique gras*** et entre guillemets dans le descriptif ci-dessous :

Depuis « ***Lanuéjols*** », direction « ***Vitrolles*** » par « ***Église*** », « ***La Coste*** ».

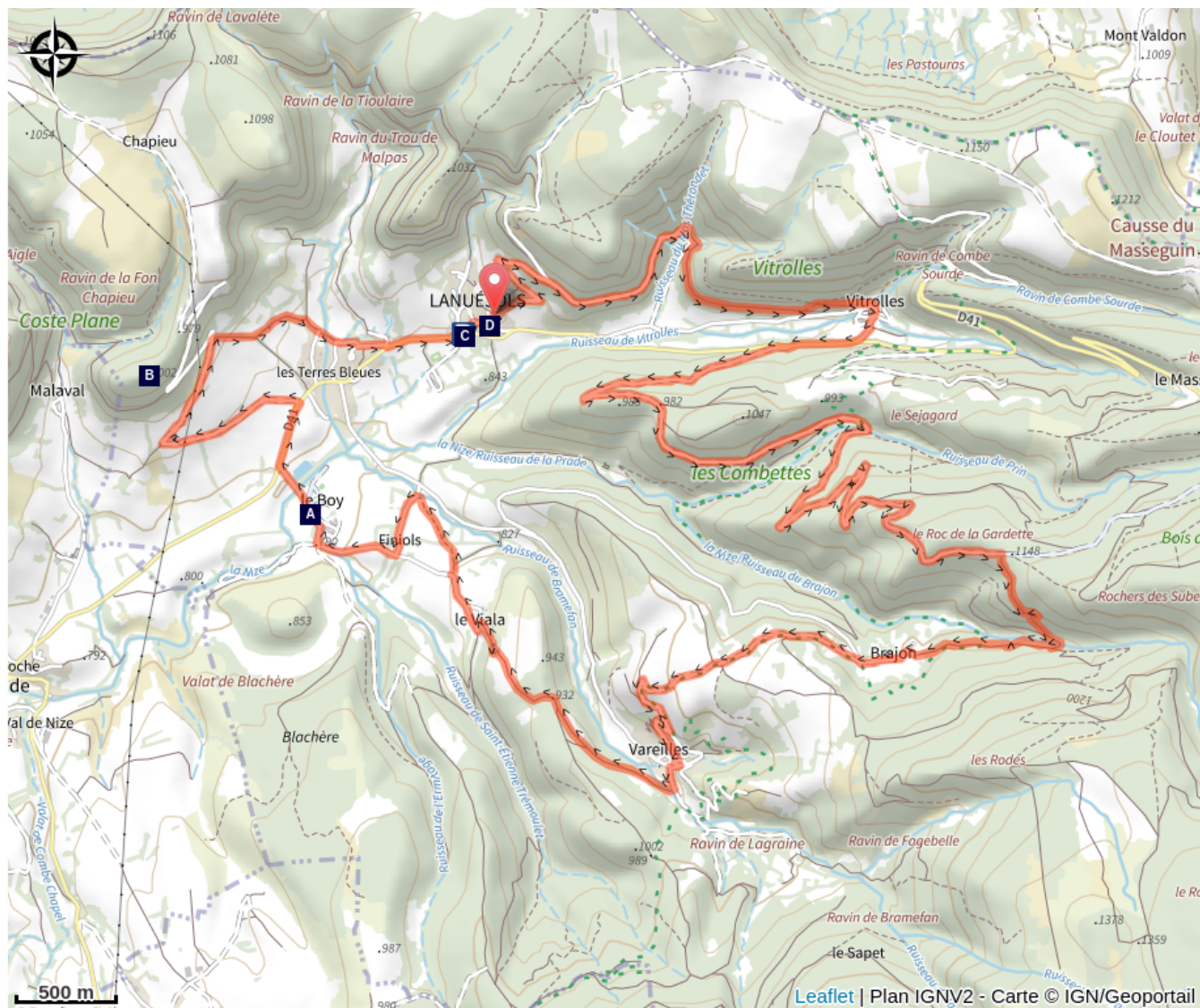
À « ***Vitrolles*** », prendre à droite direction « ***Le Roc de la Gardette*** ».

À « ***Le Roc de la Gardette*** », prendre à droite direction « ***Le Viala*** ».

À « ***Le Viala*** », retour à « ***Lanuéjols*** » par « ***Finiols*** », « ***Condamine*** » et « ***Lou Martoulet*** »

Balade extraite du cartoguide **Mont Lozère, Pays des Sources, de la montagne du Goulet aux gorges du Bramont**, réalisé par le Pôle nature du Mont Lozère.

Sur votre chemin...



Château de Boy (A)
Le mausolée de Lanuéjols (C)

Château de Chapieu (B)
Église de St-Pierre (D)

Toutes les infos pratiques

Recommandations

Adaptez votre équipement aux conditions météo du jour. N'oubliez pas que le temps change vite en montagne. Pensez à emporter de l'eau en quantité suffisante, de bonnes chaussures et un chapeau. Bien refermer les clôtures et les portillons.

Comment venir ?

Accès routier

Depuis Mende, prendre direction Balsièges (N 88), puis N 106 direction Col de Montmirat (depuis Florac, N106 direction Mende-col de Montmirat). À Rouffiac prendre D 41 direction Langlade, Lanuejols.

Depuis Le Bleymard, prendre la direction de Mende (D901). À Bagnols-les-Bains prendre la D41, direction Lanuéjols.

Parking conseillé

Aux alentours du Mausolée

Lieux de renseignement

Office de tourisme Mont- Lozère, Bagnols-les-Bains

avenue de la gare, 48190 Bagnols-les-
Bains Mont-Lozere et Goulet

contact@destination-montlozere.fr

Tel : 04 66 47 61 13

<https://www.destination-montlozere.fr/>



Office de tourisme Mont Lozère - Le Bleymard

Place de l'église - Le Bleymard, 48190
Mont Lozère et Goulet

contact@destination-montlozere.fr

Tel : 04 66 47 61 13

<https://www.destination-montlozere.fr/>



Office de tourisme Mont-Lozère, Villefort

43, Place du Bosquet, 48800 Villefort

contact@destination-montlozere.fr

Tel : 04 66 46 87 30

<https://www.destination-montlozere.fr/>



Source



CC des Cévennes au Mont Lozère

<http://www.cevennes-mont-lozere.fr/>



Parc national des Cévennes

<http://www.cevennes-parcnational.fr/>



Pôle pleine nature Mont Lozère

Sur votre chemin...



Château de Boy (A)

" Le Boy, domaine agricole pendant le haut Moyen Âge, devint résidence des seigneurs du Tournel dès le début du XIVe siècle. Cette période étant particulièrement troublée (guerre de Cent Ans) la propriété fut fortifiée. Il reste de cette époque une tour d'angle ronde. Ce premier château, dévasté pendant les guerres de religion, a été reconstruit au XVIIe et agrémenté d'une cour Renaissance avec deux galeries desservies par des escaliers à vis. Au XVIIIe siècle, la façade principale est reprise: de larges fenêtres qui ouvrent sur un jardin à la française." (A. Boemare)


Crédit photo : © Nathalie Thomas



Château de Chapieu (B)

" Ce château est le plus ancien de la baronnie du Tournel. Le site de Chapieu est un diverticule du causse de Mende, cerné de pentes fortes sur trois côtés : il suffisait de barrer le passage le reliant au plateau pour le défendre. Il est d'ailleurs probable qu'un oppidum l'ait précédé dès l'Age de fer. (...) Fut-il finalement rasé comme beaucoup d'autres sur ordre de Richelieu ? En tout cas, dès le XVIIe siècle, il n'est plus que ruines." (A. Boemare)

Crédit photo : © Nathalie Thomas



Le mausolée de Lanuéjols (C)

" Il a été édifié au IIIe siècle, à la mémoire de leur deux fils, par un couple fortuné qui, peut être, exploitait à la fois un domaine agricole et les mines de la région. Les tombeaux aussi luxueux sont rares et, en France, seul un autre à St-Rémy-de-Provence est connu. Sa position, à demi-enterrée, est due à l'accumulation des matériaux entraînés par les eaux de ruissellement (le monument a été déblayé plusieurs fois au XIXe siècle). La pièce principale abritait probablement les sarcophages et les statues des défunts. L'ensemble est construit en blocs calcaires en grand appareil, l'entrée est surmontée d'une archivolte (face ornée d'un arc de pierre) ornée de rinceaux (motifs végétaux enroulés) et d'un linteau." (A. Boemare)

Crédit photo : © Nathalie Thomas



Église de St-Pierre (D)

" L'église romane de St-Pierre a été construite au XIIe siècle et agrandie au XIVe; bâtie en tuf et en calcaire de la région, elle est restée d'un dessin très pur. La nef est voûtée en plein cintre, deux chapelles ajoutées au XIVe forment le bas-côté. Elles abritent les enfeus (niche funéraire) des familles d'Auriac, de Châteauneuf et du Tournel. Le transept surmonté d'une coupole sur trompe portait, avant la Révolution, un clocher octogonal. L'abside à cinq pans et les absidioles sont couvertes de voûtes sphériques ; elles forment à l'extérieur un chevet d'une belle composition." (A. Boemare)

Crédit photo : © Nathalie Thomas