














**LÉGENDE :**

-  Route
-  Ruisseau-Rivière
-  Hameau
-  Départ des sentiers
-  Forêt

Échelle 1/25.000<sup>e</sup>

1 km

## 4 SENTIERS BALISÉS AUTOUR DU BLEYMARD

 	<b>Sentier de la Cham</b> Longueur..... 4 km Durée moyenne ..... 1 h. 30 Partie ombragée..... ☀ Départ : Place de l'Église du Bleynard
 	<b>Sentier de Chanteduc</b> Longueur..... 5,5 km Durée moyenne ..... 2 h. 30 Partie ombragée..... ☀ Départ : Au dessous de l'accueil du Village de Vacances
 	<b>Sentier de Valescure</b> Longueur..... 6,5 km Durée moyenne ..... 2 h. 30 Partie ombragée..... ☀ Départ : A l'église de Saint-Jean du Bleynard
 	<b>Sentier du Bonnetès</b> Longueur..... 9,5 km Durée moyenne ..... 3 h. 30 Partie ombragée..... ☀ Départ : Quartier de la Remise entre l'Hôtel et la Boulangerie

Ces circuits sans difficulté, ont un sens de marche indiqué sur le panneau de départ, respectez-le, votre promenade en sera d'autant plus agréable, sans risque de vous égarer.

Ce sont aussi d'excellents parcours pour joggeurs.

### Autres formes de découverte :

- Sentiers balisés du Parc National des Cévennes.
- Sentiers de Grande Randonnée (balisage blanc sur rouge, utilisable dans les deux sens).
- Sentiers écologiques guidés en juillet-août.
- Randonnées guidées par Accompagnateurs en Moyenne Montagne du pays.
- Stages randonnée pédestre et cyclo, au centre U.C.P.A. du Mont-Lozère.

### Parcours de Santé du Goulet :

à 4 km, direction Belvezet

### Parcours Raquette :

à 5 km, direction Belvezet



Imprimerie des 4 - 04 66 32 10 48

  
lozère  
TOURISME.

# LE BLEYMARD



# Sentiers Pédestres

