
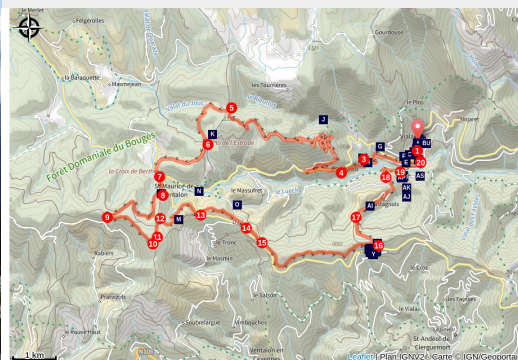


# Signal de Ventalon - VTT n°4

Cévennes - Vialas



Signal du Ventalon (© Nathalie Thomas)



*Très belle boucle autour du Luech dans une zone de faille entre schiste et granit. Circuit avec de nombreux points de vue sur la vallée du Luech, l'impressionnante falaise du Trenze et sur les vallées environnantes.*

Le clou du spectacle sera le signal de Ventalon où l'on profite en récompense d'une vue à 360° exceptionnelle sur le Mont Lozère, les vallées cévenoles, l'Aigoual...et même la mer ou les alpes parfois. Traversée du hameau de Castagnols, au patrimoine bâti remarquable et passage par la Planche, où la baignade est possible, avant de remonter à Vialas.

Parcours difficile au dénivelé important.  
Attention à certains passages un peu techniques.

## Infos pratiques

---

Pratique : A VTT

---

Durée : 4 h 30

---

Longueur : 30.8 km

---

Dénivelé positif : 1444 m

---

Difficulté : Difficile

---

Type : Boucle

# Itinéraire

**Départ** : Vialas

**Arrivée** : Vialas

**Balisage** : 🚲 VTT hors PNR

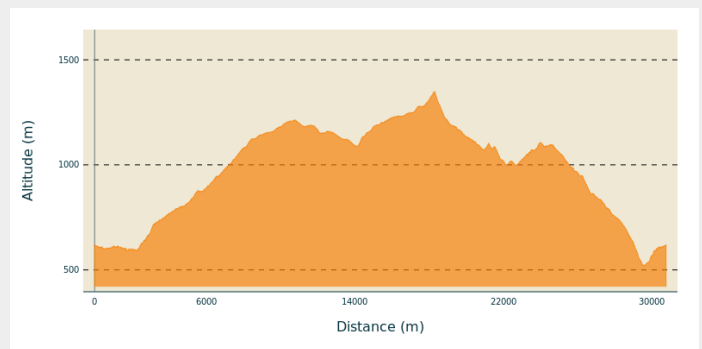
**Communes** : 1. Vialas

2. Pont-de-Montvert-Sud-Mont-Lozère

3. Saint-Privat-de-Vallongue

4. Ventalon-en-Cévennes

## Profil altimétrique



Altitude min 520 m Altitude max 1348 m

## Suivre le balisage VTT n°4

Le long de l'itinéraire, des poteaux directionnels vous guident ainsi qu'un balisage de peinture jaune. Les lieux-dits et/ou les directions à suivre sont indiqués en italique gras et entre guillemets dans le descriptif ci-dessous :

Au départ du poteau "**Vialas**" à côté de l'église, prendre la direction de :

1. "**Place de l'Ancienne Gendarmerie**", puis descendre sur
2. "**La Vigne**". Prendre à droite en direction de la maison de retraite et continuer sur la route jusqu'au pont de "**Rieutort**".
3. À "**Rieutort**", quitter la route pour prendre un sente à droite montant à "**Soleyrols**".
4. À "**Soleyrols**" prendre à droite puis prendre à gauche la route jusqu'au croisement de Mas de Lafont, que vous prenez sur votre droite, pour rejoindre "**Plo de l'Estrade**".
5. À "**Plo de l'Estrade**" prendre à gauche en direction de
6. "**Plo de la Nassette**", puis continuer sur la piste jusqu'à la croix de Berthel.
7. À "**La Croix de Berthel**", prendre la draille montant à
8. "**Draille du Ventalon**", puis prendre la piste à droite direction
9. "**Peyre de Soly**", puis prendre à gauche par le GR en direction de
10. "**Signal de Ventalon**". De là descendre sur
11. "**Sous le Signal de Ventalon**",
12. "**Le Grand Cougnet**", prendre ensuite à droite vers le
13. "**Col de Malpertus**", puis
14. "**Col de la Baraquette**". Traverser la route en direction du
15. "**Col de Chalsio**", continuer sur le chemin de crête jusqu'à
16. "**Le Relais de l'Espinass**". De là prendre à gauche et descendre sur Vialas par
17. "**Pradiguas**" puis "**Castagnols**". Descendre sur
18. "**La Tranchée**", "**Lou Devez**" et "**Plagette**".
19. À "**Plagette**" monter sur "**Vialas**" par
20. "**La Vigne**", "**Place de l'Ancienne Gendarmerie**".

Itinéraire VTT extrait du cartoguide **Mont Lozère - pays des sources, sommet des Cévennes**, réalisé par le Pôle de pleine nature du mont Lozère.

# Sur votre chemin...



Collège (A)

Architecture du paysage (C)

Mine de plomb argentifère (E)

Les terrasses (G)

La Faille de Vialas (I)

La forêt domaniale du Bougès (K)

Ligne de partage des eaux (M)

Château (B)

Évolution du paysage (D)

Les hameaux de Libourette et des Polimies Hautes (F)

Le Moulin de Rieutort (H)

Le Rieutort (J)

La draille du Languedoc (L)

Le Village de Saint Maurice de Ventalon (N)

# Toutes les infos pratiques

## En coeur de parc

Le Parc national est un territoire naturel, ouvert à tous, mais soumis à une réglementation qu'il est utile de connaître pour préparer son séjour

## Recommandations

### **Le VTT hors piste est interdit.**

Le port du casque est vivement recommandé. Ne pas oublier son kit de réparation et un petit outillage. Bien refermer les clôtures et les portillons. Ralentir dans les fermes et les hameaux.

## Comment venir ?

### Accès routier

De Génolhac ou de Pont-de-Montvert-Sud-Mont-Lozère.

### Parking conseillé

Vialas (Temple)

## Source



CC des Cévennes au Mont Lozère

<http://www.cevennes-mont-lozere.fr/>



Parc national des Cévennes

<http://www.cevennes-parcnational.fr/>



Pôle pleine nature Mont Lozère

# Sur votre chemin...

---

## Collège (A)

Dès 1886, le conseil municipal projette de créer un groupe scolaire comprenant une classe enfantine, une école primaire pour les garçons, une pour les filles, ainsi qu'un cours complémentaire pour recevoir les enfants de tout le canton après le certificat d'études. Ce cours complémentaire devient un collège en 1976.

Panneau n°7

---

## Château (B)

Domaine rural dont la superficie s'étendait du ruisseau du Luech au rocher de La Fare, le château est mentionné dès 1364 sous le nom de Mas de Roussel. En raison du climat agréable et de la qualité de l'air, dus à l'altitude, des pasteurs nîmois, des médecins et des dames de l'Eglise réformée de Nîmes y implantent en 1886, un preventorium (traitement préventif de la tuberculose)

Panneau n°13

---



## Architecture du paysage (C)

Soutenant des terrasses appelées « bancels » ou « faïsses », où on cultivait des fruits et des légumes, du seigle et des châtaigniers, ces murs retenaient la terre et orientaient l'eau de ruissellement. Plus haut, des prés pentus fauchés à la main fournissaient le foin que l'on descendait dans les hameaux, au XIXe siècle, au moyen de câbles.

Panneau n°9

Crédit photo : © Olivier Prohin

---

## Évolution du paysage (D)

Le schéma d'évolution du village qui figure sur le panneau a été réalisé en rapprochant le compoix (document de base de la fiscalité entre le X<sup>IV</sup>e et le X<sup>VII</sup>e siècle), les cadastres napoléoniens de 1815 et 1830 et le cadastre actuel...

Panneau n°11

---



## Mine de plomb argentifère (E)

La première exploitation daterait de l'époque gallo-romaine. Le filon de plomb argentifère est redécouvert en 1781 et exploité jusqu'en 1894. Le minerai est d'abord transporté à l'usine de Villefort, par le col de Montclar. Puis en 1827, une fonderie s'installe à Vialas pour traiter le minerai sur place.

Panneau n°10

Crédit photo : © Cécile Coustès

---



## Les hameaux de Libourette et des Polimies Hautes (F)

Les deux hameaux sont déjà mentionnés dans des textes qui datent du début du X<sup>IV</sup>e siècle. Au-delà des très belles habitations bâties en schiste, pierre locale, les éléments architecturaux caractéristiques de ces deux hameaux typiquement cévenols sont remarquables. Une fois sur le plateau, le contraste est saisissant : le granite succède au schiste, presque sans transition !

Crédit photo : nathalie.thomas

---



## Les terrasses (G)

Des anciennes terrasses de culture, il ne reste hélas plus grand chose. Néanmoins sur ces deux hameaux subsistent quelques troupeaux de chèvres et de moutons, ainsi que quelques châtaigneraies. Plusieurs apiculteurs également tirent parti de cette nature intacte. Témoignage de pratiques agricoles anciennes, au moment où vous retrouvez le goudron de la route de Libourette, ne manquez pas cette structure en bois qui supportait les câbles sur lesquels les paysans faisaient redescendre le foin des prés de fauche situés en altitude.

Crédit photo : © Michel Boulanger

---



## Le Moulin de Rieutort (H)

À Rieutort (qui signifie « ruisseau tordu »), il y avait un moulin à farine et un moulin drapier ou « paraudier ». Au XVIIe siècle, des toiles de « cadis » étaient faites à partir de laines cardées, filées, tissées et enfin foulées dans l'eau froide du moulin. C'était une toile raide que l'on utilisait pour faire des habits inusables. La profession de « molinier de drap » disparaîtra à l'âge d'or de la soie.

Crédit photo : otcevennesmontlozere

---



## La Faille de Vialas (I)

Un pont enjambe le Rieutort, appelé Pudissine dans sa partie amont. Ce ruisseau prend sa source sur le mont Lozère à 1 425m d'altitude, près du mas de la Barque. Dans cette vallée, les masses arrondies du granit contrastent avec les blocs rectangulaires et fracturés du schiste. Dans le Rieutort, on peut trouver du schiste plaqué au granit, comme si les deux roches avaient été coupées au couteau puis collées ensemble. Cela vient du fait que le massif granitique du mont Lozère est remonté à travers les schistes en les fracturant, au carbonifère (- 285 millions d'années). Cet itinéraire longe les sites miniers liés à la faille de Vialas (elle-même perpendiculaire à la grande faille de Villefort).

Crédit photo : © Nathalie Thomas

---



## Le Rieutort (J)

Ce « ruisseau tordu » mérite bien son nom ! Torrentueux une fois qu'il a quitté le plateau, le Rieutort donne naissance à de multiples et superbes vasques et cascades. L'eau est indispensable à l'agriculture et à l'élevage : les anciens, sans ménager leur peine, ont construit de nombreux béals (canaux), destinés à amener l'eau jusqu'aux prés d'altitude, aux cultures et aux bergeries. Plusieurs subsistent ; avec un peu d'attention, vous pourrez en observer sur la rive droite, semblables à des arêtes de poisson circulant en courbe de niveau, depuis la colonne que constitue le ruisseau.

Crédit photo : nathalie.thomas

---



## La forêt domaniale du Bougès (K)

Elle couvre une superficie d'environ 3 300 hectares. Le reboisement a été effectué entre 1880 et 1925, au début de la déprise agricole, pour lutter contre l'érosion due au surpâturage. L'ONF gère cette forêt aujourd'hui, en priorité dans le but de protéger les différentes espèces forestières et les écosystèmes, mais aussi dans un but de production. Cette forêt est constituées de différentes essences dont l'épicéa, le sapin pectiné, le mélèze, le pin Laricio. Une faune variée habite la forêt (cervidés, sangliers, rapaces). Quelques grands tétras réintroduits par le PNC vivent dans ces grands espaces. *(Julie Hugon)*

Crédit photo : © Guy Grégoire

---



## La draille du Languedoc (L)

Cette draille appelée « la languedocienne » a vu passer des dizaines de milliers de moutons venus de nombreuses drailles du midi et se regroupant petit à petit pour rejoindre le plateau du mont Lozère en estive. La couverture végétale, pâturée et piétinée par tant de moutons, ne repoussait pas... Quelques troupeaux et quelques bergers perpétuent la tradition. D'autres troupeaux sont amenés en camion jusqu'à leur lieu d'estive.

Crédit photo : otcevennesmontlozere

---



## Ligne de partage des eaux (M)

Le territoire de Saint-Maurice-de-Ventalon, pays des sources, situé sur la ligne de partage des eaux est composé de 3 bassins versants. Le Luech, qui prend sa source sur les hauteurs, rejoint les torrents du Rieutort et de la Gourdouze avant de se jeter dans la Céze vers la Méditerranée. Elle voit naître également le Gardon d'Alès qui coule à Saint-Frézal-de-Ventalon en direction de la Méditerranée. La Goudesche et l'Alignon sur le versant océanique serpentent tranquillement au milieu des prés pour rejoindre le Tarn.

Crédit photo : © Yannick Manche

---



## Le Village de Saint Maurice de Ventalon (N)

Saint-Maurice-de-Ventalon est le village le plus central du canton, au carrefour du mont Lozère et des Cévennes. Il faut franchir le Ventalon pour atteindre les hameaux du Tronc et du Masmin. Parmi les familles habitant le bourg, des pluriactifs vivent partiellement de l'agriculture, de l'apiculture (Rucher tronc restauré à l'entrée du village), de l'élevage et de randonnées équestres. Ce bourg a connu un passé très convivial avec sa poste, son école, son épicerie et son café qui attiraient les habitants de cette vaste commune. « à Saint-Maurice-de-Ventalon, pour la fête votive, on faisait venir un accordéoniste pour le bal. Elle avait lieu en juillet, sur la placette. Les votiers faisaient la tournée avec la fougasse de Paillasse (surnom de M. Durand, boulanger de Vialas). On y jouait aux quilles. Beaucoup de monde y venait : les habitants de Saint-Frézal, de Soleyrols, etc... » (Léa Carrière. Vent des Bancelles n° 31)

Crédit photo : © Nathalie Thomas