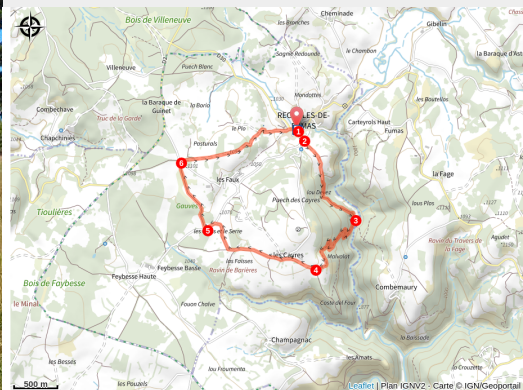


Sur les pas de saint Loup

Margeride - Recoules-de-Fumas



ferradou (OTCC)



Une randonnée en pleine nature qui emprunte la vallée de la Colagne

Depuis Recoules-de-Fumas, la randonnée descend dans la vallée de la Colagne puis remonte sur un plateau d'où le regard porte des Causses jusqu'au massif de l'Aigoual. Elle doit son nom à une chapelle dédiée à Saint Loup située sur la rive gauche de la Colagne, de nos jours inaccessible.

Infos pratiques

Pratique : A pied

Durée : 2 h 18

Longueur : 7.0 km

Dénivelé positif : 268 m

Difficulté : Facile

Type : Boucle

Thèmes : Eau et Géologie, Faune et Flore

Itinéraire

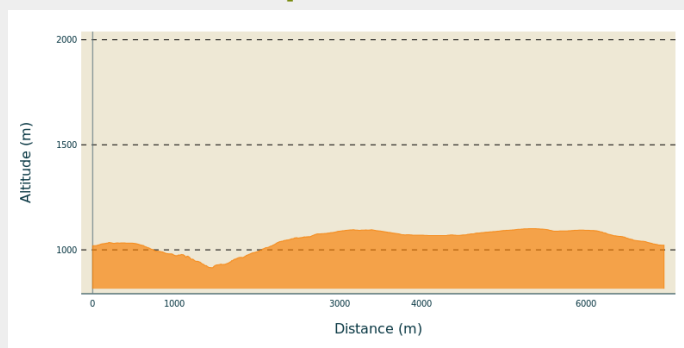
Départ : Devant la mairie de Recoules-de-Fumas

Arrivée : Devant la mairie de Recoules-de-Fumas

Balisage : — PR

Communes : 1. Recoules-de-Fumas

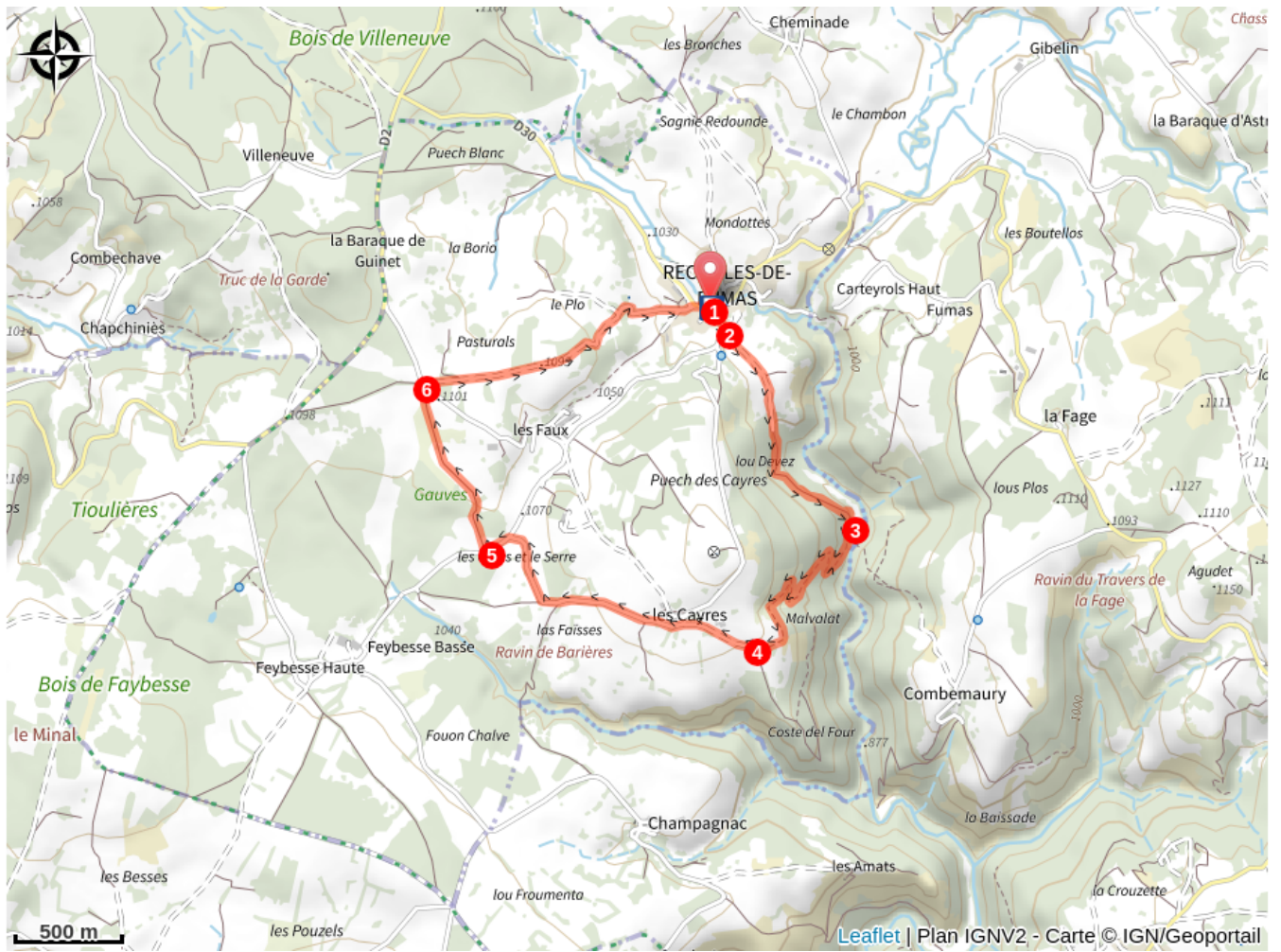
Profil altimétrique



Altitude min 915 m Altitude max 1101 m

1. Du parking en face de la mairie, descendre à droite au carrefour. Monter à droite la route des Cayres sur environ 100 m.
2. Dans la courbe, emprunter à gauche le chemin de Saint-Loup, goudronné au départ. Il fait bientôt place à une large piste ; la suivre.
3. À une patte d'oie, ignorer le chemin qui monte à droite et celui qui descend à gauche. Prendre en face celui qui descend rapidement en serpentant dans les bois. Au bas de la descente, poursuivre sur 150 m à droite.
4. Prendre à droite un chemin rocailleux qui s'élève fortement. Atteindre les Cayres. Traverser le hameau et poursuivre sur la route, dans le prolongement. Ignorer deux chemins sur la gauche et continuer jusqu'à un embranchement. Aller à gauche sur environ 150 m.
5. S'engager à droite dans un chemin qui file au milieu des champs. Arriver à une petite route.
6. La couper pour prendre en face une large piste. Plus loin, la piste se transforme en route qui descend à Recoules-de-Fumas. Regagner la mairie et le point de départ.

Sur votre chemin...



Toutes les infos pratiques

Comment venir ?

Accès routier

Depuis Marvejols, prendre la D809 vers le nord et prendre la direction de Saint-Léger-de-Peyre. À l'entrée du village, prendre à gauche la D2 en direction de la vallée de l'enfer pendant environ 10 kms puis prendre à droite en direction de Recoules-de-Fumas.

Parking conseillé

Parking en face de la mairie

Lieux de renseignement

Office de Tourisme du Commerce et de la Culture Gévaudan Destination

Place du Soubeyran, 48100 Marvejols

contact@gevaudan-authentique.com

Tel : 04 66 32 02 14

<https://www.gevaudan-authentique.com/>



Source

Comité Randonnée Pédestre de la Lozère

Communauté de Communes du Gévaudan