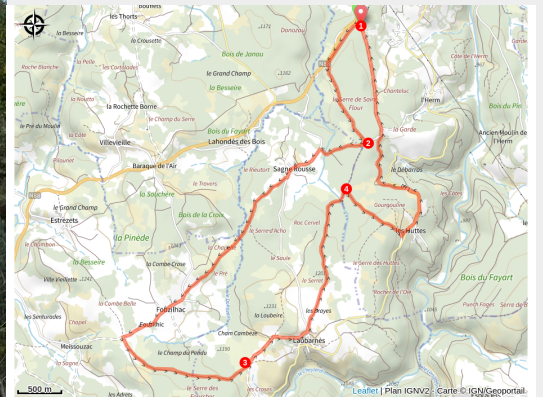


Sur les traces de Robert Louis Stevenson - Trail n°42

Margeride - Saint-Flour-de-Mercoire



Chemin en forêt (© CC Haut Allier Margeride)



Une agréable boucle dans les bois de Margeride, avec un faible dénivelé.

Excursion sur les pistes boisées au sud de Saint-Flour-de-Mercoire. Itinéraire roulant sans difficulté.

Infos pratiques

Pratique : Trail

Durée : 1 h 30

Longueur : 14.4 km

Dénivelé positif : 261 m

Difficulté : Facile

Type : Boucle

Itinéraire

Départ : Saint-Flour-de-Mercoire

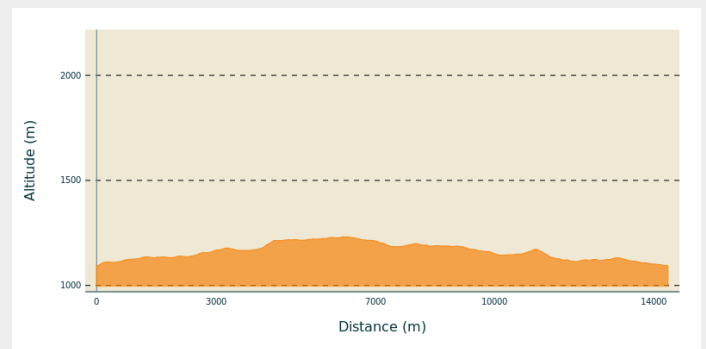
Arrivée : Saint-Flour-de-Mercoire

Communes : 1. Saint-Flour-de-Mercoire

2. Cheylard-l'Évêque

3. Chaudeyrac

Profil altimétrique

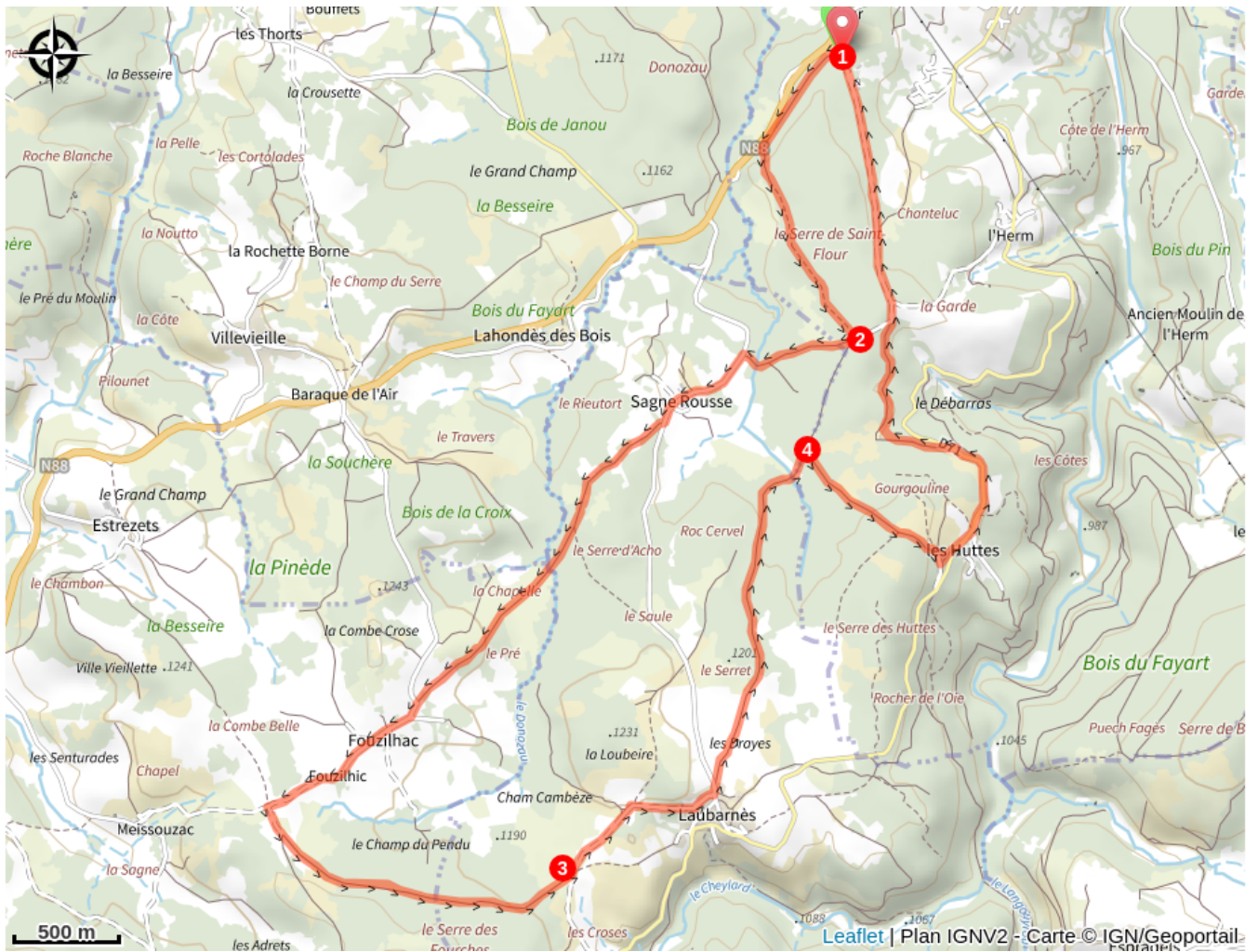


Altitude min 1094 m Altitude max 1231 m

Attention, itinéraire non balisé. Pour l'effectuer il est nécessaire de télécharger la trace GPX sur votre montre ou téléphone mobile. Les indications ci-dessous ne sont que des compléments d'informations, mais ne peuvent pas permettre de réaliser l'itinéraire sans la trace GPX (ou la carte, pour les adeptes d'orientation).

1. Départ identique au circuit trail n°41, sur d'agréables chemins dans la forêt.
2. On bifurque sur les GR 70 et 470, qui sillonnent le beau plateau de la Margeride.
3. L'itinéraire quitte le GR pour mettre cap au nord, sur des sentiers qui alternent passages à travers champs et forêts.
4. Fin de l'itinéraire identique au circuit Trail n°41. Descente au hameau Les Huttes avant de rejoindre tranquillement le parking.

Sur votre chemin...



Toutes les infos pratiques

Recommandations

- Ne pas jeter de déchets dans la nature
- Ne pas quitter les itinéraires balisés.
- Ne pas cueillir ni ramasser fleurs et fruits.
- Se rappeler que les sentiers sont partagés et être respectueux envers l'ensemble des autres usagers (sportifs, touristes, chasseurs, agriculteurs...)
- S'il faut franchir des barrières à animaux, ne pas oublier de les refermer derrière soi.

Pour conserver la beauté de nos sentiers, courons en respectant l'environnement.

Comment venir ?

Accès routier

5,5 km au sud-ouest de Langogne par la N88, en direction de Mende.
Aire de pique-nique en bordure de la N 88.

En venant de Langogne, 900 mètres après l'embranchement qui mène à Saint-Flour-de-Mercoire, sur la gauche.

En venant de Mende, 900 mètres avant l'embranchement qui mène à Saint-Flour-de-Mercoire, sur la droite.

Parking conseillé

Parking du sentier des Fées, bord de RN88, à 1 km de Saint-Flour-de-Mercoire

Lieux de renseignement

**Office de Tourisme de Langogne
Margeride Grand Lac de Naussac**
11 boulevard De Gaulle, 48300
LANGOGNE

langogne@langogne.com
Tel : +33 (0)4 66 69 01 38
<http://www.ot-langogne.com>



Source



Communauté de Communes Haut Allier Margeride