Versant Nord Mont Lozère - Trail n°9

Mont Lozère



Clocher de tourmente de Serviès (© Guy Grégoire)

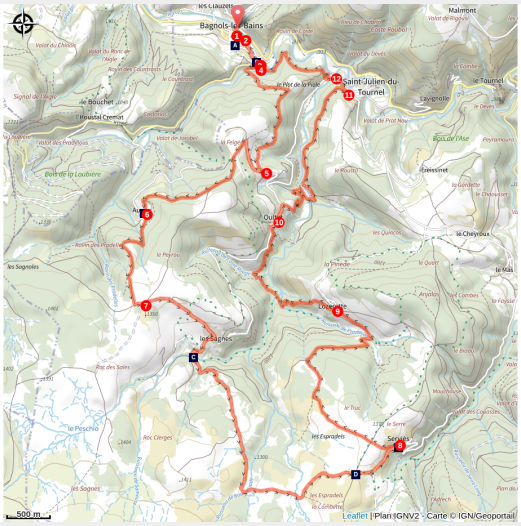

Partez à la découverte des hameaux cachés du mont Lozère et embrassez leur sérénité.

Un itinéraire sans goudron qui ravira les amateurs de grandes évasions !

Infos pratiques

Pratique : Trail

Durée : 3 h

Longueur : 23.4 km

Dénivelé positif : 933 m

Difficulté : Moyen

Type : Boucle

Itinéraire

Départ : Bagnols-les-Bains
Arrivée : Bagnols-les-Bains
Balisage : Trail
Communes : 1. Mont-Lozère-et-Goulet

Profil altimétrique

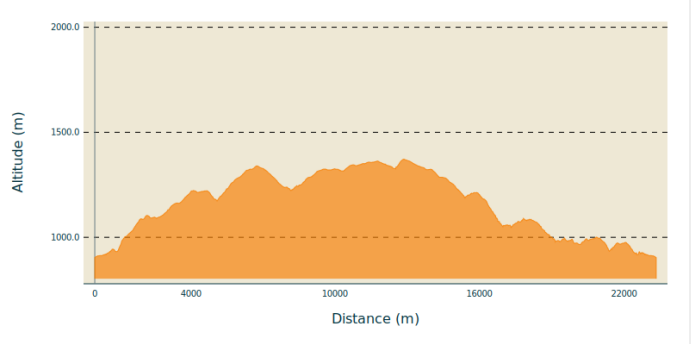

Altitude min 911 m Altitude max 1370 m

L'aventure commence par une montée assez raide, sur un sympathique petit sentier. La pente s'adoucit ensuite, on pénètre dans de jolis sous-bois. Un petit pont permet de traverser la rivière, puis on entame l'ascension jusqu'à Oultet. On traverse le village et on s'engage sur le GR® en direction de Lozerette. On effectue plusieurs traversées de rivières (passage parfois boueux, vigilance) avant d'entamer cinq kilomètres de montée sur un chouette single. La vue sur le mont Lozère est magnifique tout du long, n'hésitez pas à souffler un peu et admirez ! La récompense de cette belle montée ? L'incroyable village de Lozerette, à voir pour pouvoir en parler... On emprunte alors une petite piste qui nous conduit au hameau de Serviès, puis une autre jusqu'aux Sagnes. On remonte un brin, puis descente sur le magnifique hameau d'Auriac. On récupère alors le GR®, jusqu'au Menhir de la Felgère. De là, après une courte section sur piste, la descente s'effectue sur un sentier boisé. Une dernière traversée de rivière marque l'arrivée.

Suivre le balisage du trail n°9.
Le long de l'itinéraire, des poteaux directionnels vous guident. Les lieux-dits et/ou les directions à suivre sont indiqué(e)s en **italique gras** et entre guillemets dans le descriptif ci-dessous:

Au départ « **Bagnols-les-Bains** » , aller sur « **Auriac** » par :

1. « **Avenue de la Gare** »,
2. « **Route de la Loubière** »,
3. « **La Destourbe** »,
4. " **La Montagnac**",
5. « **Lou Peyrou** ».
6. À « **Auriac** » aller sur « **Serviès** » par :
7. « **Croix du Peyrou** », puis traverser le village Les Sagnes.
8. À « **Serviès** » aller sur
9. « **Lozerette** » puis
10. « **Oultet** ». Puis descendre sur
11. « **La Dabalade** ». Retour sur « **Bagnols-les-Bains** » par
12. « **Lou Mapas** »,
13. « **La Destourbe** », « **Route de la Loubière** », « **Avenue de la Gare** ».

Circuit trail extrait du cartoguide **Mont Lozère- Pays des sources, de la montagne du Goulet aux gorges du Bramont**, réalisé par le pôle de Pleine nature mont Lozère.

Sur votre route...

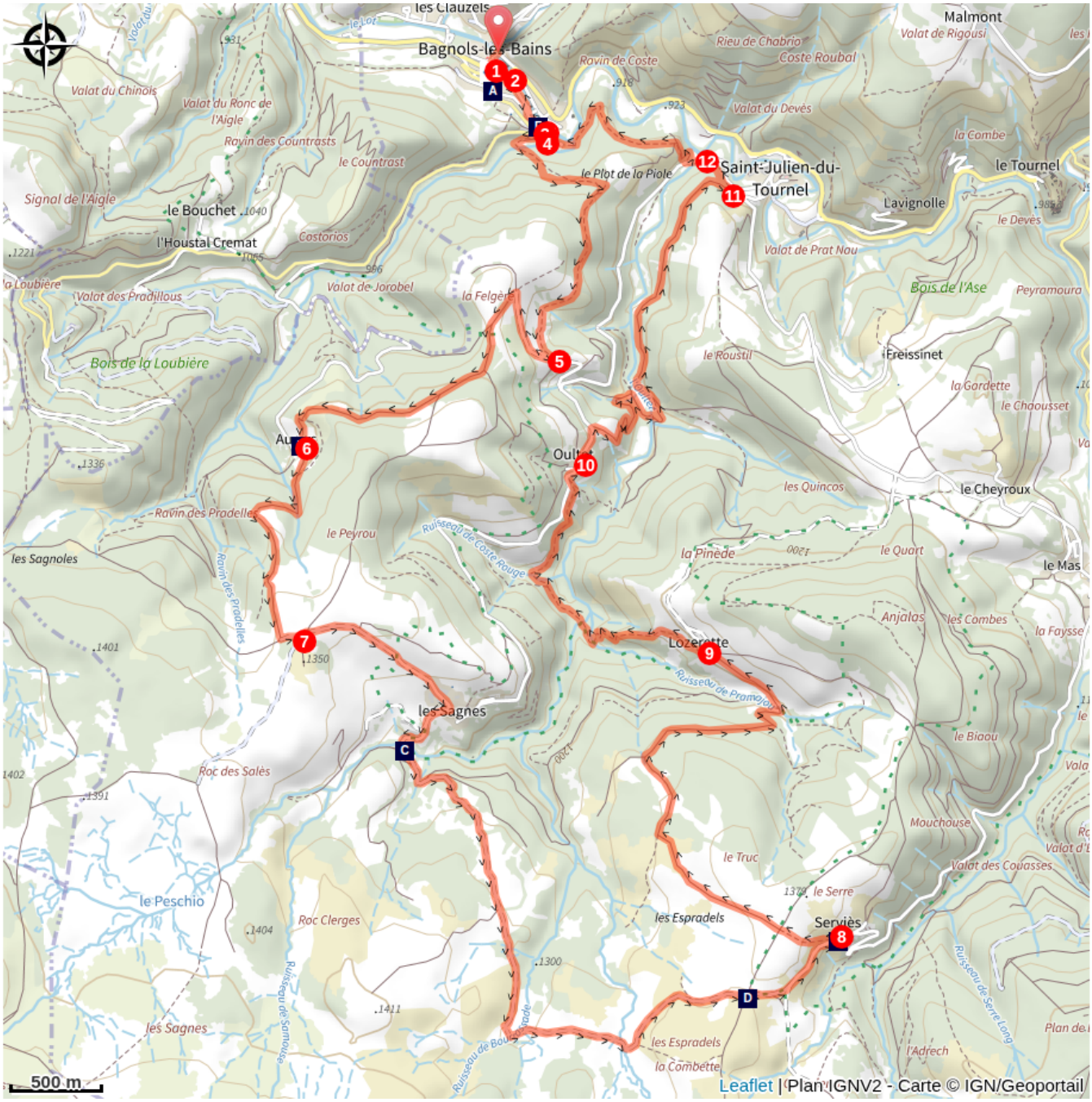

Château (A)
Les clochers de Tourmente (B)
Tourbière des Sagnes (C)
Festival de couleurs (D)
Serviès (E)
Bagnols-les-Bains (F)

Toutes les informations pratiques

En coeur de parc

Le Parc national est un territoire naturel, ouvert à tous, mais soumis à une réglementation qu’il est utile de connaître pour préparer son séjour

Recommandations

Par temps de fort brouillard, éviter cet itinéraire.
Avant de vous engager sur un circuit, vérifiez qu'il est adapté à votre activité et à votre niveau. N'oubliez pas que le temps change vite en montagne. Refermez bien les clôtures et les portillons. Restez sur les chemins balisés.

Comment venir ?

Transports

Ligne 253
LIO est le Service Public Occitanie Transports de la Région Occitanie / Pyrénées – Méditerranée. Il,permet à chacun de se déplacer facilement en privilégiant les transports en commun. Pour tout savoir, se rendre sur l’application lio Occitanie ou bien sur https://ww.mestrajets.lio.laregion.fr

Accès routier

Depuis Le Bleymard, par la D 901.
Depuis Mende, direction Badaroux par la N88, puis Ste-Hélène / Bagnols-les-Bains par la D901.

Parking conseillé

parking des Thermes

Lieux de renseignement

Office de tourisme Coeur de Lozère, Mende
BP 83, place du Foirail, 48000 Mende



mendetourisme@ot-mende.com
Tel : 04 66 94 00 23
https://www.mende-coeur-lozere.fr

Office de tourisme Des Cévennes au mont Lozère, Le Pont-de-Montvert
le Quai, 48220 Le Pont de Montvert sud mont-Lozère



info@cevennes-montlozere.com
Tel : 04 66 45 81 94
https://www.cevennes-montlozere.com/

Office de tourisme Mont- Lozère, Bagnols-les-Bains
avenue de la gare, 48190 Bagnols-les-Bains Mont-Lozere et Goulet



contact@destination-montlozere.fr
Tel : 04 66 47 61 13
https://www.destination-montlozere.fr/

Source

CC Mont Lozère

https://www.ccmontlozere.fr/

Parc national des Cévennes

http://www.cevennes-parcnational.fr/

Pôle pleine nature Mont Lozère

Sur votre route...



Château (A)

Le petit château devant lequel vous passez fut construit au XVIIe siècle sur le chemin de Florac à Bagnols. La tour cache un bel escalier à vis. Pendant 59 années, cette maison forte fut celle de la gendarmerie à cheval. Les écuries étaient au premier niveau. En 1966, les gendarmes déménagèrent pour s'installer plus bas dans le village.

Attribution : N Thomas



Les clochers de Tourmente (B)

Le colporteur, le paysan ou l'abbé, surpris par l'intempérie violente, hésitant sur tel chemin à prendre dans le brouillard, ayant peut-être manqué un croisement, entendait résonner la cloche invisible mais rassurante, signalant la direction à choisir. Le clocher de tourmente de Serviès, cas unique, possède un abri pour tenir le sonneur au sec ou réconforter le passant. Ces petits clochers servaient aussi à sonner l'angélus matin et soir. Outre qu'ils sauvaient les voyageurs perdus, on disait qu'ils éloignaient la grêle en propageant leurs ondes sonores...L'évêque de Mende interdit cette pratique qui, selon lui, tenait plus de la superstition que de l'observation. (B. Mathieu)

Attribution : © Guy Grégoire



Tourbière des Sagnes (C)

Magnifique reliquats de lacs post-glaciaires qui se comblent lentement de végétaux décomposés, les tourbières forment un système écologique spécifique aux climats froids et aux terres acides. Dans le secret de leur épaisseur, on apprend, grâce à ces matières ou pollens mal putréfiés, qu'une forêt de noisetiers poussait ici il y a 9 000 ans, détrônée par la chênaie puis, 4 000 ans plus tard, par la hêtraie ! 2 000 ans de plus et nous voici face à des hommes qui brûlent la hêtraie pour cultiver des céréales et faire paître des troupeaux. Aujourd'hui, les tourbières sont protégées au niveau européen. (B. Mathieu)

Attribution : © Guy Grégoire



Festival de couleurs (D)

Sur cet immense plateau, des festivals annuels de floraison se tiennent dans les prairies humides. Le populage des marais se déguise en bouton-d'or, la gentiane jaune couve sa racine fébrifuge et apéritive, la renouée bistorte aux fleurs rose tendre est un peu boudée par les vaches. Dans la famille carex, nous voulons voir la laîche en étoile. Et pour la rosée du soleil, ou drosera rotundifolia, le spectacle d'un insecte absorbé par ses feuilles aux poils glanduleux est réservé aux botanistes initiés ! Après cette séance au raz des plantes de marais, levez les yeux pour voir à l'horizon, deux immuables profils face à face : ceux du roc de Serviès et du roc des Laubies. (B. Mathieu)

Attribution : © Yves Maccagno



Serviès (E)

Le souvenir d'un inaccessible château planté sur un roc au sud du village de Serviès n'est même plus présent. Ses seigneurs, soumis à ceux de Tournel, étaient pourtant bien pourvus en dépendances dont ils touchaient les censives (redevances). Mais les conditions de vie et d'accès étaient si rudes... Les seigneurs sont partis depuis belle lurette, laissant le hameau à son isolement hivernal, ses brouillards épais, ses vents tournants qui « déboussolent » le marcheur, parfois retrouvé mort. (B. Mathieu)

Attribution : © Pierre Lahoud



Bagnols-les-Bains (F)

Près des sources du Lot, Bagnols-les-Bains est, depuis l'époque romaine, un lieu privilégié pour se détendre et retrouver la forme. Située à 900 mètres d'altitude, cette station climatique et thermale à dimension humaine dispose d'une source d'eau chaude qui jaillit de la montagne à une température de 41,5°C. Un lieu pour se ressourcer au cœur d’une nature préservée, en alternant activités de pleine nature et soins de remise en forme.

Attribution : © Nathalie Thomas