L'ancien moulin

Mont Lozère



(© Lum3n - Pixabay)

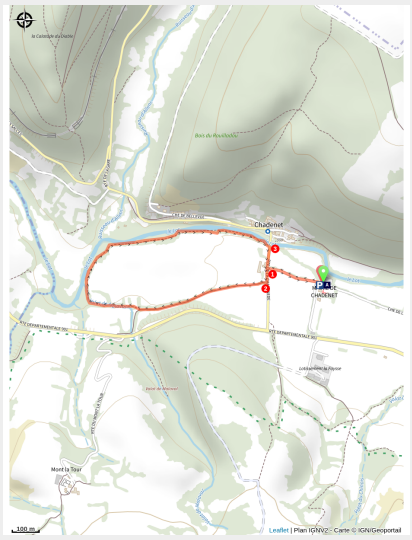

Une balade très facile et familiale dans cette longue vallée bien dégagée qui relie Bagnols-les-Bains à Mende avec un cheminement au milieu de jolis hameaux le long du Lot.

Sur la place à la jolie fontaine, découvrez un "travail à ferrer" traditionnel, destiné autrefois à poser les fers des vaches et des bœufs. L'un des rares endroits où le Lot prend une tournure tourmentée et sauvage en pénétrant brusquement dans le granit.

Infos pratiques

Pratique : A pied

Durée : 30 min

Longueur : 2.3 km

Dénivelé positif : 32 m

Difficulté : Facile

Type : Boucle

Thèmes : Eau et Géologie, Faune et Flore, Histoire et Culture, Transports en commun

Itinéraire

Départ : Mairie de Chadenet
Arrivée : Mairie de Chadenet
Balisage : PR
Communes : 1. Chadenet

Profil altimétrique

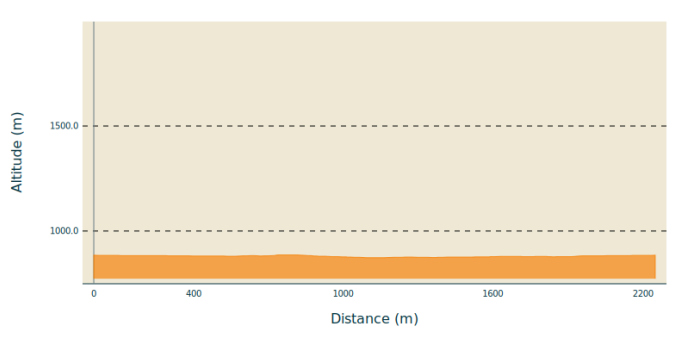

Altitude min 869 m Altitude max 890 m

Le long de l'itinéraire, des poteaux directionnels vous guident ainsi qu'un balisage de peinture jaune. Les lieux-dits et/ou les directions à suivre sont indiqués en **italique gras** et entre guillemets dans le descriptif ci-dessous :

Au départ de « **Chadenet** », direction :

1. « **Lou Claoux** »,
2. « **Carapasse** »,
3. « **Village** », puis revenir vers « **Lou Claoux** », « **Chadenet** ».

Balade extraite du cartoguide **Mont Lozère, Pays des Sources, de la montagne du Goulet aux gorges du Bramont**, réalisé par le Pôle nature du Mont Lozère.

Sur votre route...

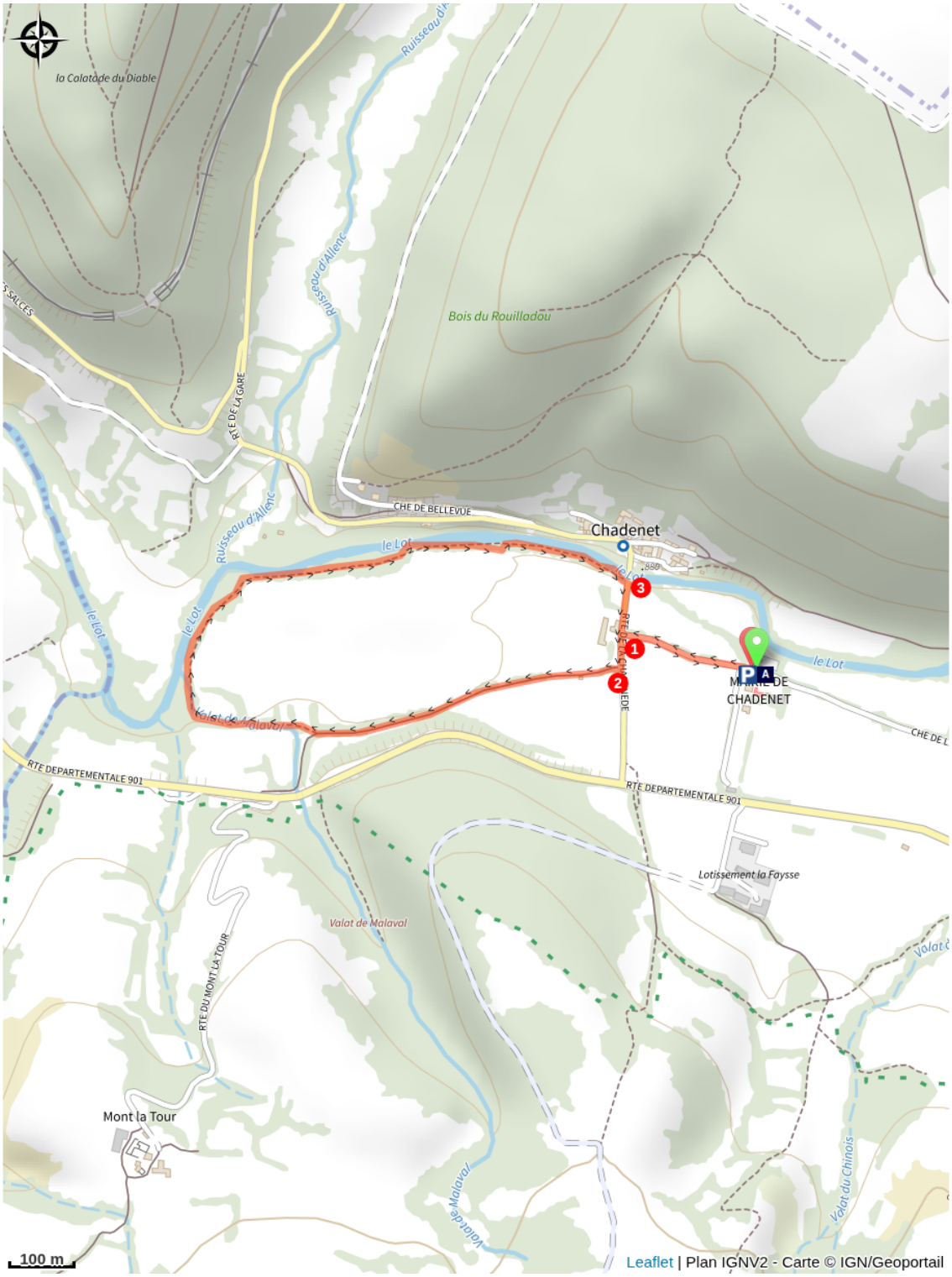

L'Eglise Saint-Privat (A)

Toutes les informations pratiques

⚠ Recommandations

Adaptez votre équipement aux conditions météo du jour. N'oubliez pas que le temps change vite en montagne. Pensez à emporter de l'eau en quantité suffisante, de bonnes chaussures et un chapeau. Bien refermer les clôtures et les portillons.

Comment venir ?

Transports

Cette randonnée est accessible en transports en commun.

Pour consulter les horaires actualisés et planifier votre trajet, utilisez le calculateur d'itinéraires ci-dessous en renseignant **l'arrêt d'arrivée : CHADENET - Chadenet Village**

LiO est le Service Public Occitanie Transports de la Région Occitanie/ Pyrénées-Méditerranée. Il permet à chacun de se déplacer facilement en privilégiant les transports en commun.
https://www.lio-occitanie.fr/

(pendant la période scolaire)

LiO 282 Mende > La Bastide > Langogne > Le Puy-en-Velay

Accès routier

Depuis Mende, direction Badaroux par la N88, puis direction Bagnols-les-Bains par la D901. Bien avant Bagnols-les-Bains, tourner à gauche par la D27, Chadenet.

Depuis Villefort, direction Le Bleymard par la D901, puis direction Mende. À environ 1,5km après Bagnols-les-Bains, tourner à droite par la D27, Chadenet.

Parking conseillé

Église ; Mairie ; Parking devant le cimetière

Lieux de renseignement

Office de tourisme Mont Lozère - Le Bleymard
Place de l'église - Le Bleymard, 48190 Mont Lozère et Goulet

contact@destination-montlozere.fr
Tel : 04 66 47 61 13
https://www.destination-montlozere.fr/



Office de tourisme Mont- Lozère, Bagnols-les-Bains
avenue de la gare, 48190 Bagnols-les-Bains Mont-Lozere et Goulet

contact@destination-montlozere.fr
Tel : 04 66 47 61 13
https://www.destination-montlozere.fr/



Office de tourisme Mont-Lozère, Villefort
43, Place du Bosquet, 48800 Villefort

contact@destination-montlozere.fr
Tel : 04 66 46 87 30
https://www.destination-montlozere.fr/



Source

CC Mont Lozère

https://www.ccmontlozere.fr/

Parc national des Cévennes

http://www.cevennes-parcnational.fr/

Pôle pleine nature Mont Lozère

Sur votre route...



L'Eglise Saint-Privat (A)

Mentionnée pour la première fois en 1258, l’église Saint-Privat semble avoir été construite entre XIIe et le début du XIIIe siècle. Elle subit les dommages des guerres de Religion comme beaucoup d’églises du Gévaudan. Malgré les nombreux remaniements, elle présente une architecture soignée.

Attribution : © Nathalie Thomas