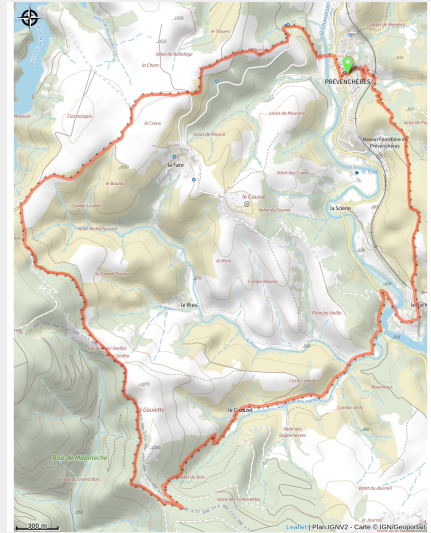


# Tour du Causse - VTT N° 37

Mont Lozère - Prévenchères



(©EM80)



*Aux confins de l'Ardèche et de la Lozère, sur ce petit causse, plateau du vent et de l'histoire, suivez, entre les bruyères, les chemins muletiers entre Margeride et Cévennes.*

Aux confins de l'Ardèche et de la Lozère, sur ce petit causse, plateau du vent et de l'histoire, suivez, entre les bruyères, les chemins muletiers entre Margeride et Cévennes.

Suivre le balisage VTT n°37

## Infos pratiques

Pratique : A VTT

Durée : 1 h 39

Longueur : 12.5 km

Dénivelé positif : 497 m

Difficulté : Facile

Type : Boucle

Thèmes : Architecture et Village, Faune et Flore

# Itinéraire

**Départ** : Prévénchères

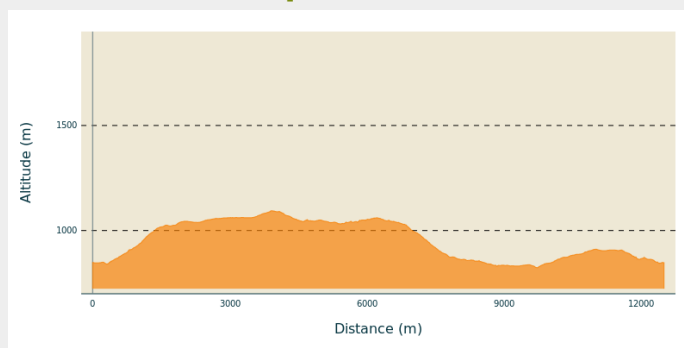
**Arrivée** : Prévénchères

**Balisage** : 🚲 VTT hors PNR

**Communes** : 1. Prévénchères

2. Altier

## Profil altimétrique



Altitude min 823 m Altitude max 1094 m

## Suivre le balisage VTT n°37.

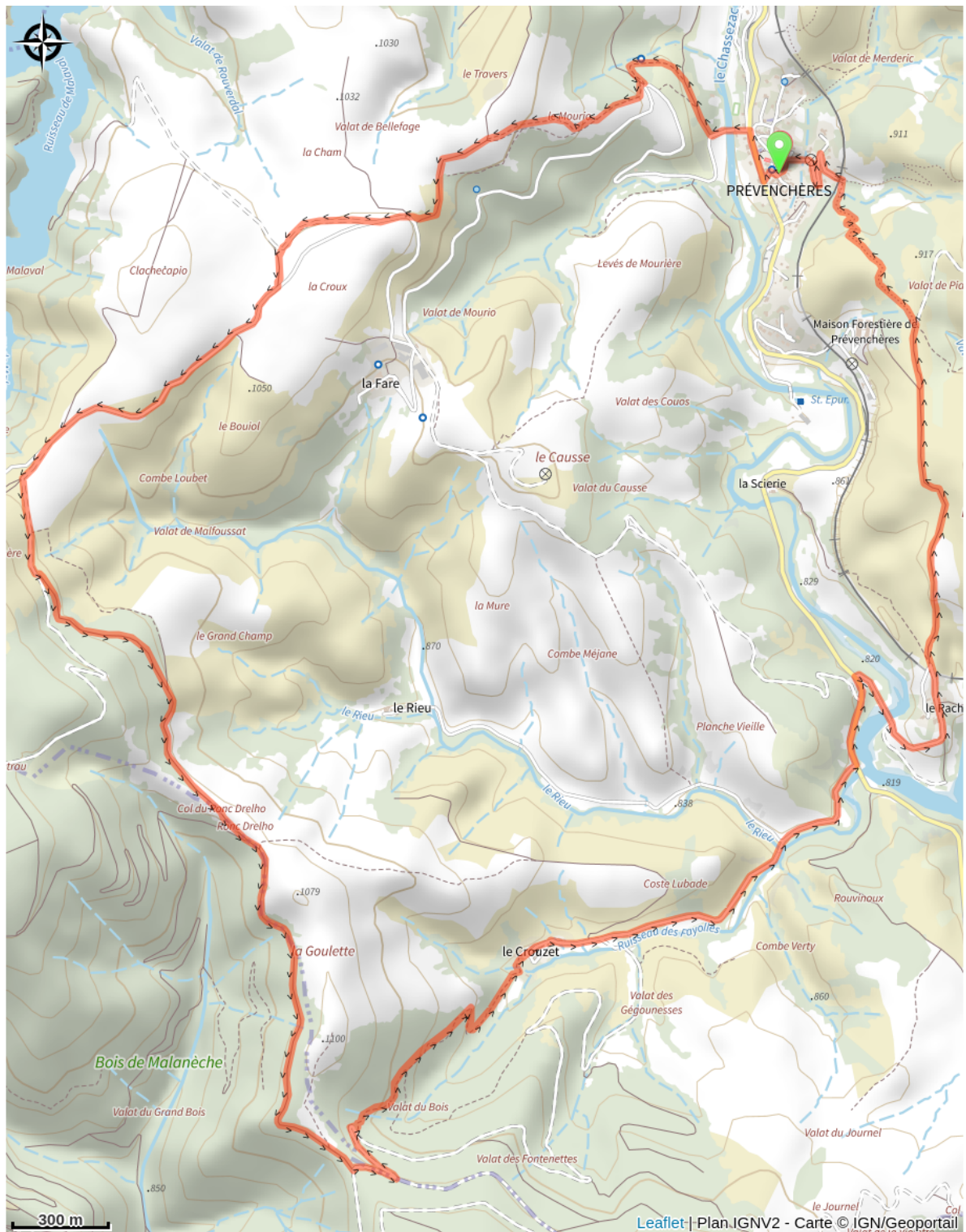
Le long de l'itinéraire, des poteaux directionnels vous guident, dont le nom de lieu-dits et/ou de direction à suivre, est indiqué en "***italique gras et entre guillemets***" dans le descriptif ci-dessous:

Depuis « ***PRÉVENCHÈRES*** » direction « ***Prévénchères - Route de la Fare*** » puis prendre à gauche direction « ***La Croux*** ». À « ***La Croux*** » continuer tout droit direction « ***Croix du Clas*** » puis bifurquer à gauche direction « ***Jailhère*** ». À « ***Jailhère*** » bifurquer à gauche direction « ***Col du Ronc Drelho*** » puis continuer tout droit direction « ***Valat du Bois*** ». À « ***Valat du Bois*** » direction « ***CROISEMENT DU CAUSSE*** » puis retour à « ***PRÉVENCHÈRES*** » en passant par « ***Foyer de vie Arc en Ciel*** ».

Balade extraite du cartoguide **Mont Lozère - Pays des sources, De la Margeride au lac de Villefort en Cévennes**, mis en œuvre par le Pôle de pleine nature du mont Lozère.

Accès routier

# Sur votre chemin...



# Toutes les infos pratiques

## **Recommandations**

Le port du casque est vivement recommandé. Ne pas oublier son kit de réparation et un petit outillage. Bien refermer les clôtures et les portillons.

## **Comment venir ?**

Accès routier

Depuis Villefort ou Langogne, par la D 906

Parking conseillé

Place de l'église

## **Lieux de renseignement**

### **Office de tourisme Mont-Lozère, La Bastide-Puylaurent**

Mairie, 48250 La Bastide-Puylaurent

[contact@destination-montlozere.fr](mailto:contact@destination-montlozere.fr)

Tel : 04 66 46 12 83

<https://www.destination-montlozere.fr/>



### **Office de tourisme Mont-Lozère, Villefort**

43, Place du Bosquet, 48800 Villefort

[contact@destination-montlozere.fr](mailto:contact@destination-montlozere.fr)

Tel : 04 66 46 87 30

<https://www.destination-montlozere.fr/>



## **Source**

CC Mont Lozère

Parc national des Cévennes

Pôle pleine nature Mont Lozère