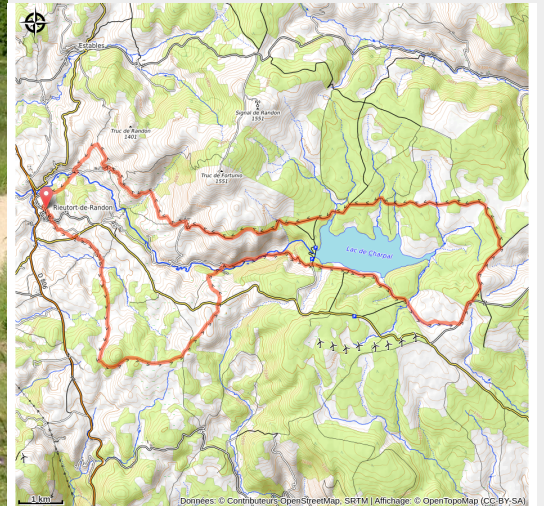


Tour du Lac de Charpal / St Féréol - VTT n°4

Margeride - Monts-de-Randon



Lac de Charpal (© Sandrine Watremez)



Le Tour du Lac de Charpal

Infos pratiques

Pratique : A VTT

Durée : 3 h 30

Longueur : 34.3 km

Dénivelé positif : 793 m

Difficulté : Difficile

Type : Boucle

Thèmes : Architecture et Village,
Eau et Géologie, Faune et Flore

Itinéraire

Départ : Place de l'église de Rieutort de Randon

Arrivée : Place de l'église de Rieutort de Randon

Balisage : 🚲 VTT hors PNR

Communes : 1. Monts-de-Randon

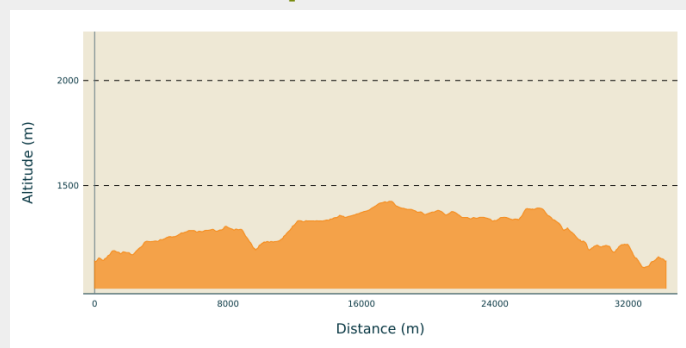
2. Chastel-Nouvel

3. Le Born

4. Pelouse

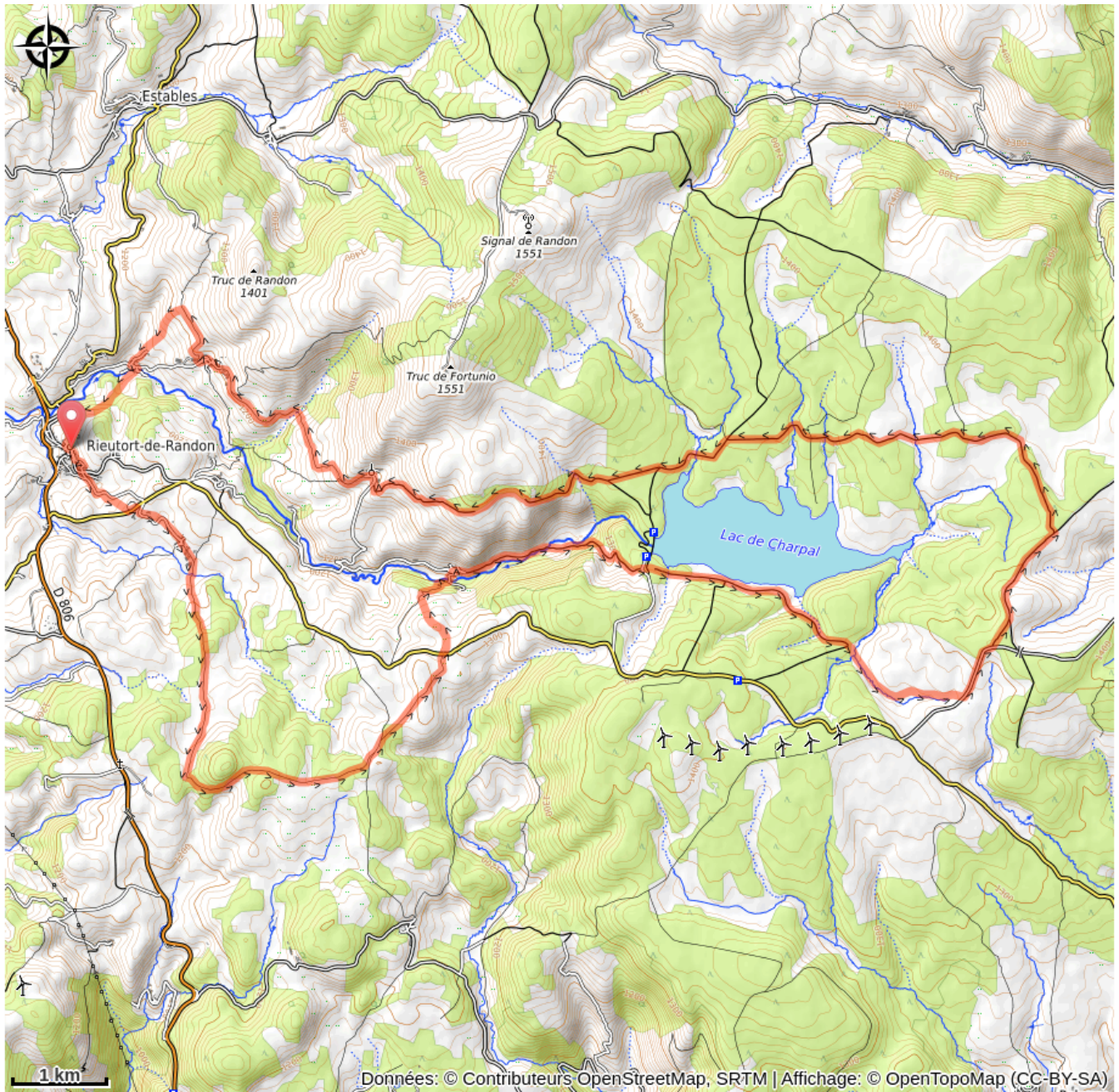
5. Arzenc-de-Randon

Profil altimétrique



Altitude min 1109 m Altitude max 1425 m

Sur votre chemin...



Toutes les infos pratiques

Source

Communauté de Communes Randon Margeride