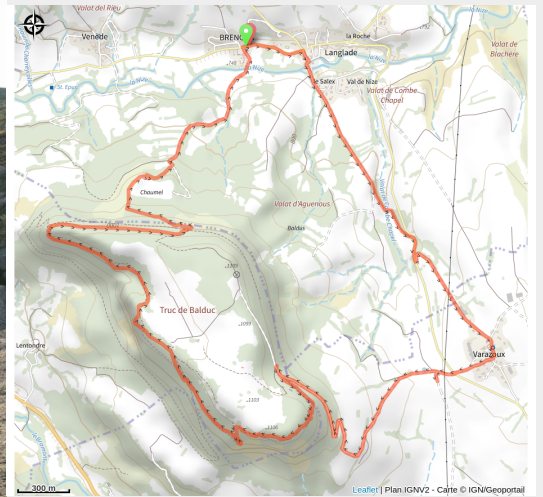


# Truc de Balduc - Trail n°13b

Vallée du Lot - Brenoux



(©SMAML)



*Un circuit pour gravir ce drôle de mont plat qu'on appelle "un truc" par ici. La boucle au départ de Brenoux ou éventuellement de Varazoux est relativement accessible.*

Un circuit pour gravir ce drôle de mont plat qu'on appelle "un truc" par ici. La boucle au départ de Brenoux ou éventuellement de Varazoux est relativement accessible.

Suivre le balisage Trail n°13

## Infos pratiques

Pratique : Trail

Durée : 1 h 30

Longueur : 11.0 km

Dénivelé positif : 544 m

Difficulté : Facile

Type : Boucle

Thèmes : Architecture et Village, Eau et Géologie

# Itinéraire

**Départ** : Brenoux ou Varazoux

**Arrivée** : Brenoux ou Varazoux

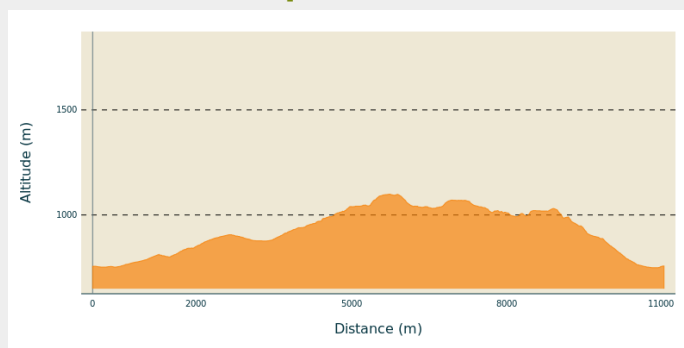
**Balisage** :  Trail

**Communes** : 1. Brenoux

2. Saint-Étienne-du-Valdonnez

3. Saint-Bauzile

## Profil altimétrique



Altitude min 749 m Altitude max 1099 m

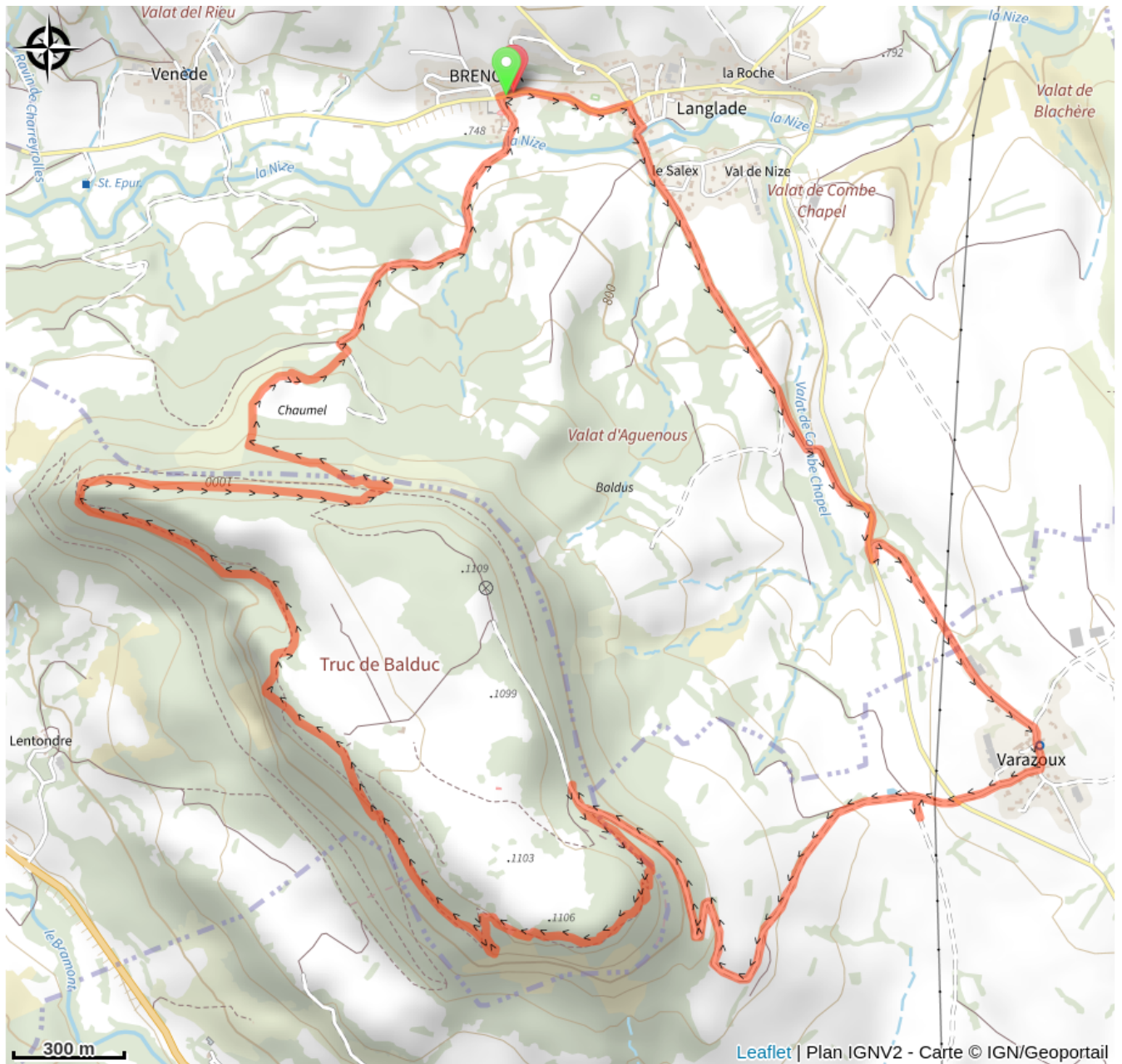
## Suivre le balisage Trail n°13

Le long de l'itinéraire, des poteaux directionnels vous guident. Les lieux-dits et/ou les directions à suivre sont indiqué(e)s en "***italique gras et entre guillemets***" dans le descriptif ci-dessous:

Au départ de « **BRENOUX** » **D1**, prendre la direction de « **Brenoux** ». À « **Brenoux** » prendre à droite en direction de « **Langlade** » puis encore à droite direction « **VARAZOUX** » **D2**. À « **VARAZOUX** » prendre à gauche direction « **Lavogne de Varazoux** ». À « **Lavogne de Varazoux** » dirigez vous en direction de « **Truc de Balduc-Est** » et à l'épingle prendre la direction de « **TRUC DE BALDUC** ». À « **TRUC DE BALDUC** » continuer tout droit direction « **Chaumel** » puis prendre à gauche pour retour à « **BRENOUX** ».

Circuit trail extrait du cartoguide **Mont Lozère- Pays des sources, de la montagne du Goulet aux gorges du Bramont**, réalisé par le pôle de Pleine nature mont Lozère.

# Sur votre chemin...



# Toutes les infos pratiques

## **Recommandations**

Avant de vous engager sur un circuit, vérifiez qu'il est adapté à votre activité et à votre niveau. N'oubliez pas que le temps change vite en montagne. Refermez bien les clôtures et les portillons. Restez sur les chemins balisés.

## **Comment venir ?**

### Accès routier

Depuis Mende, par la D25 (12 mn)

Depuis Bagnols-les-Bains, par la D41 (21 mn)

Depuis Le Bleymard, par la D901 et la D41 (29 mn)

### Parking conseillé

Mairie

## **Lieux de renseignement**


### **Office de tourisme Mont- Lozère, Bagnols-les-Bains**

avenue de la gare, 48190 Bagnols-les-Bains Mont-Lozere et Goulet

[contact@destination-montlozere.fr](mailto:contact@destination-montlozere.fr)

Tel : 04 66 47 61 13

<https://www.destination-montlozere.fr/>



## **Source**

CC Mont Lozère

Parc national des Cévennes

Pôle pleine nature Mont Lozère