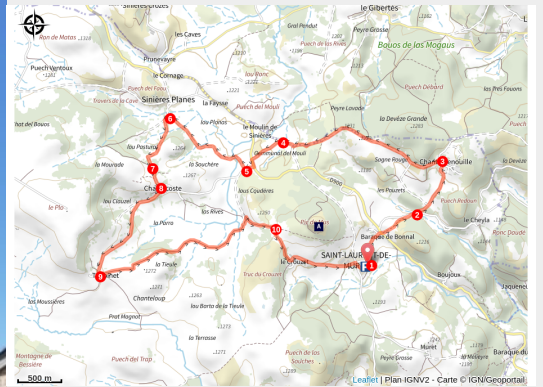


Une draille en Aubrac - VTT n°6

Aubrac - Saint-Laurent-de-Muret



L'église de Saint-Laurent-de-Muret (OTCC Gévaudan Destination)



Parcourez les belles pistes du plateau de l'Aubrac sur un itinéraire relativement facile.

*Site VTT FFC Gévaudan Destination
VTT - parcours n°6 bleu - niveau facile*

Ce parcours relativement facile vous fera évoluer dans un environnement sauvage et dépaysant, au milieu d'une nature encore préservée. Pourtant, il parcourt des drailles empruntées depuis la nuit des temps par troupeaux et pasteurs.

Infos pratiques

Pratique : A VTT

Durée : 1 h

Longueur : 12.4 km

Dénivelé positif : 303 m

Difficulté : Facile

Type : Boucle

Thèmes : Agriculture et Elevage, Cols et Sommets, Eau et Géologie, Faune et Flore, Histoire et Culture

Accessibilité : VTTAE

Itinéraire

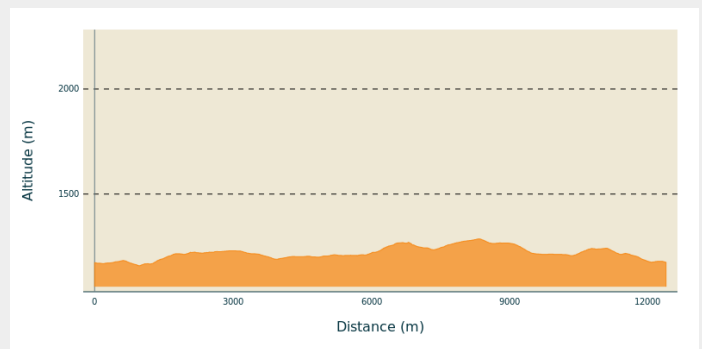
Départ : Devant la mairie de Saint Laurent de Muret

Arrivée : Devant la mairie de Saint Laurent de Muret

Balisage : ► VTT PNR

Communes : 1. Saint-Laurent-de-Muret
2. Le Buisson

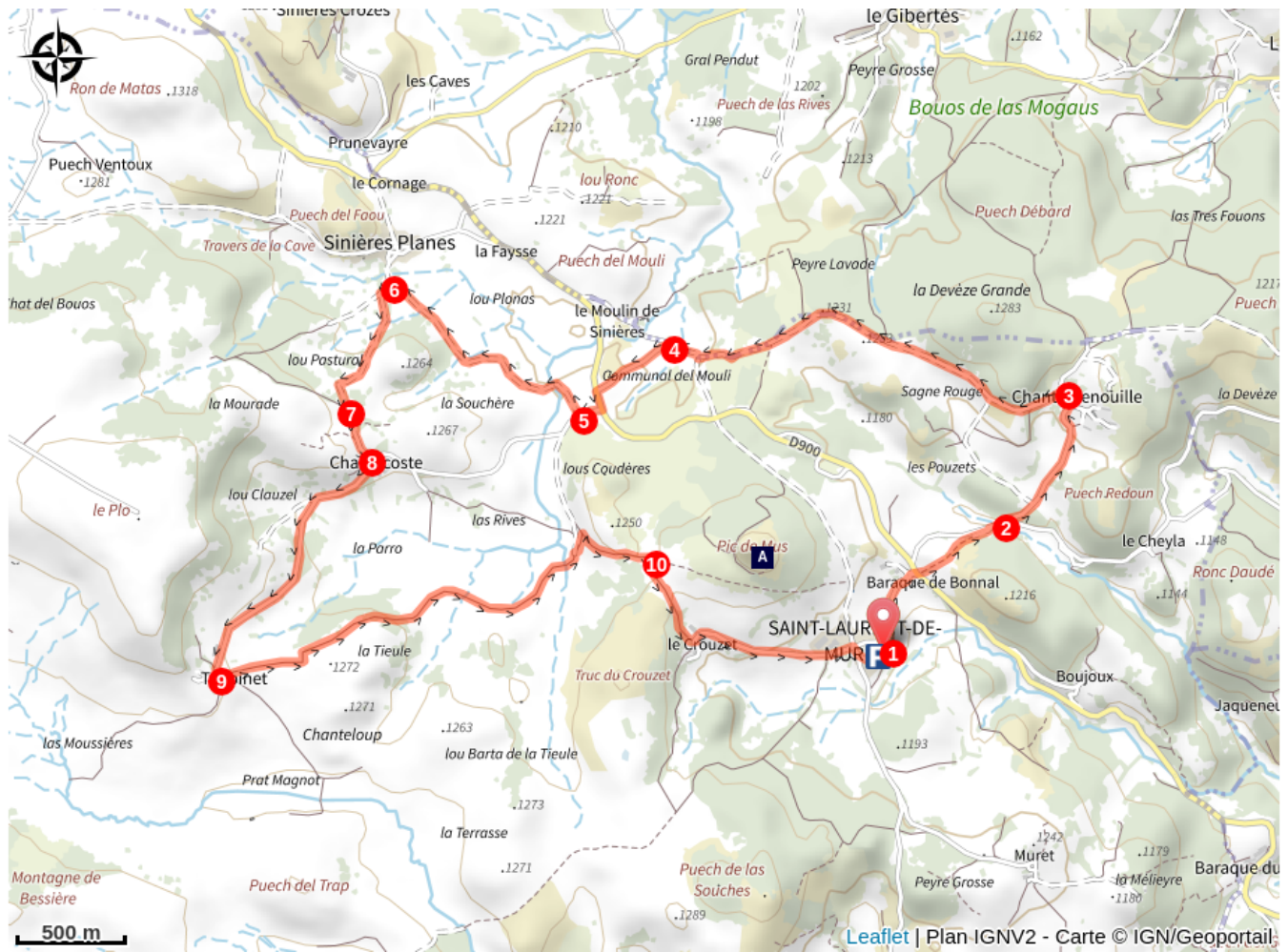
Profil altimétrique



Altitude min 1159 m Altitude max 1287 m

1. De la mairie, prendre la route principale qui descend (itinéraire commun avec le GR de Pays Tour des Monts d'Aubrac). Passer devant le cimetière et gagner un carrefour à la Baraque de Bonnal ; traverser la D900 et emprunter le chemin herbeux; Il débouche sur une petite route. Franchir sur un pont le ruisseau du Cheyla.
2. Emprunter à gauche la route qui mène à Chantegrenouille. Atteindre la place du village (séparation avec le GR de Pays Tour des Monts d'Aubrac).
3. Prendre à gauche un chemin goudronné qui se transforme rapidement en piste sablonneuse ; la suivre en ignorant les départs de chemins de part et d'autre. À un embranchement de pistes, aller à droite et arriver à un nouvel embranchement de pistes.
4. Suivre à gauche la piste goudronnée jusqu'à la D900. Tourner à gauche et 50m plus loin emprunter à droite la route qui mène à Taupinet sur environ 100 m.
5. S'engager à droite dans le chemin sablonneux qui serpente dans la plaine de Sinières. Arriver à une intersection en contrebas du village (jonction avec une variante du GR de Pays Tour des Monts d'Aubrac).
6. Aller une première fois à gauche, puis une seconde fois, dans le chemin qui monte vers Chaldecoste. Ignorer les chemins à droite.
7. Descendre dans Chaldecoste et, à la première maison, atteindre un embranchement (séparation avec la variante du GR de Pays Tour des Monts d'Aubrac).
8. Tourner à droite dans la ruelle et poursuivre sur la route jusqu'à Taupinet
9. A l'entrée du hameau, emprunter le chemin le plus à gauche entre deux murets. Arriver à un vaste carrefour de pistes. Grimper à droite pour atteindre un chemin gravillonné (jonction avec la variante du GR de Pays Tour des Monts d'Aubrac).
10. Monter en direction du pic de Mus puis continuer la piste à droite vers le hameau du Crouzet. Tourner à gauche sur la route goudronnée en direction de Saint-Laurent-de-Muret.

Sur votre chemin...



La GÉODE, installation de contemplation du paysage (A)

Toutes les infos pratiques

Recommandations

Le port du casque est fortement recommandé (obligatoire pour les moins de 12 ans)

Prendre de quoi s'hydrater et se protéger du soleil.

Ne pas jeter de déchets, garder les emballages avec vous.

Ne pas quitter les itinéraires balisés.

Se rappeler que les sentiers sont partagés et être respectueux envers l'ensemble des autres usagers (sportifs, touristes, chasseurs, agriculteurs...)

Comment venir ?

Accès routier

Sortie n°38 direction Nasbinals

Parking conseillé

Parking devant la mairie du village

Accessibilité

VTTAE

Lieux de renseignement

Office de Tourisme du Commerce et de la Culture Gévaudan Destination

Place du Soubeyran, 48100 Marvejols

contact@gevaudan-authentique.com

Tel : 04 66 32 02 14

<https://www.gevaudan-authentique.com/>





Sur votre chemin...



La GÉODE, installation de contemplation du paysage (A)

Sur le Pic de Mus, en regard du Roc des loups, et en contrebas de la statue de la vierge, un second projet a été réalisé avec les élus locaux, le paysagiste concepteur Xavier Bonnet de A3-PAYSAGE et Emmanuel Hebrard, tailleur de pierre. L'idée ? Un bloc basaltique sera creusé, telle une géode, pour permettre des pauses méditatives face au paysage ou sous le ciel étoilé, et offrir un nouveau lieu d'harmonie avec la nature.

Sur la commune de Saint Laurent de Muret, le Pic de Mus propose une vue panoramique remarquable sur un promontoire marqué par un volcanisme singulier sur l'Aubrac. L'accès au sommet est relativement court, permettant une sortie facile à destination des habitants et curieux. Le site présente une charge religieuse, historique et matérielle forte. La présence d'un hôtel sur un plateau en contrebas du sommet, et d'une statue de vierge ainsi qu'une table d'orientation en haut, apporte de la symbolique au site.

La GÉODE de l'Aubrac est disposée sur le chemin menant à ce sommet et est gravée aux noms des lieux emblématiques de la commune de Saint Laurent de Muret, renforçant le lien entre patrimoine local et création contemporaine.

Crédit photo : © PNR de l'Aubrac