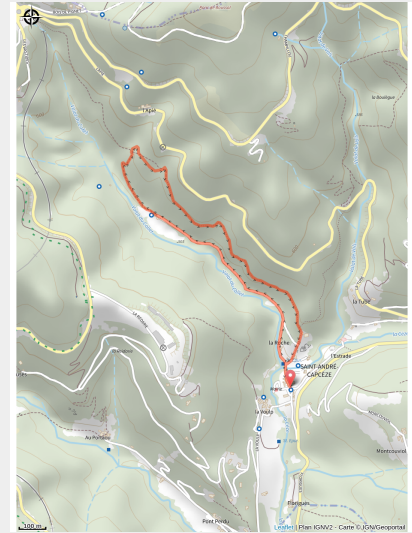


Valat du Collet

Mont Lozère - Saint-André-Capcèze



(SMAML_PPN_2022_antonin-michaud-soret-ahstudio)

Empruntez une portion du célèbre chemin de Régordane, l'ancienne voie très fréquentée qui liait le Massif central à la Méditerranée.

Infos pratiques

Pratique : A pied

Durée : 51 min

Longueur : 2.7 km

Dénivelé positif : 165 m

Difficulté : Facile

Type : Boucle

Thèmes : Forêt

Itinéraire

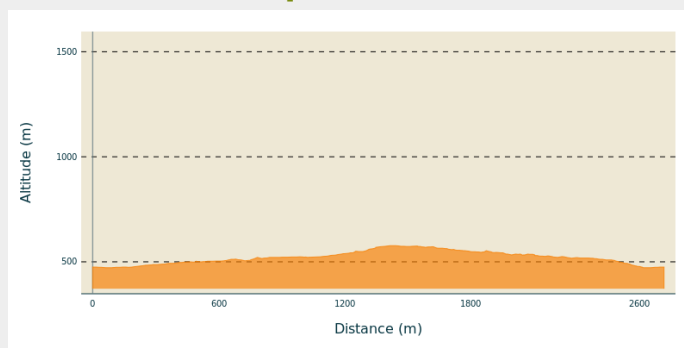
Départ : Saint-André-Capcèze

Arrivée : Saint-André-Capcèze

Balisage : — PR

Communes : 1. Saint-André-Capcèze

Profil altimétrique



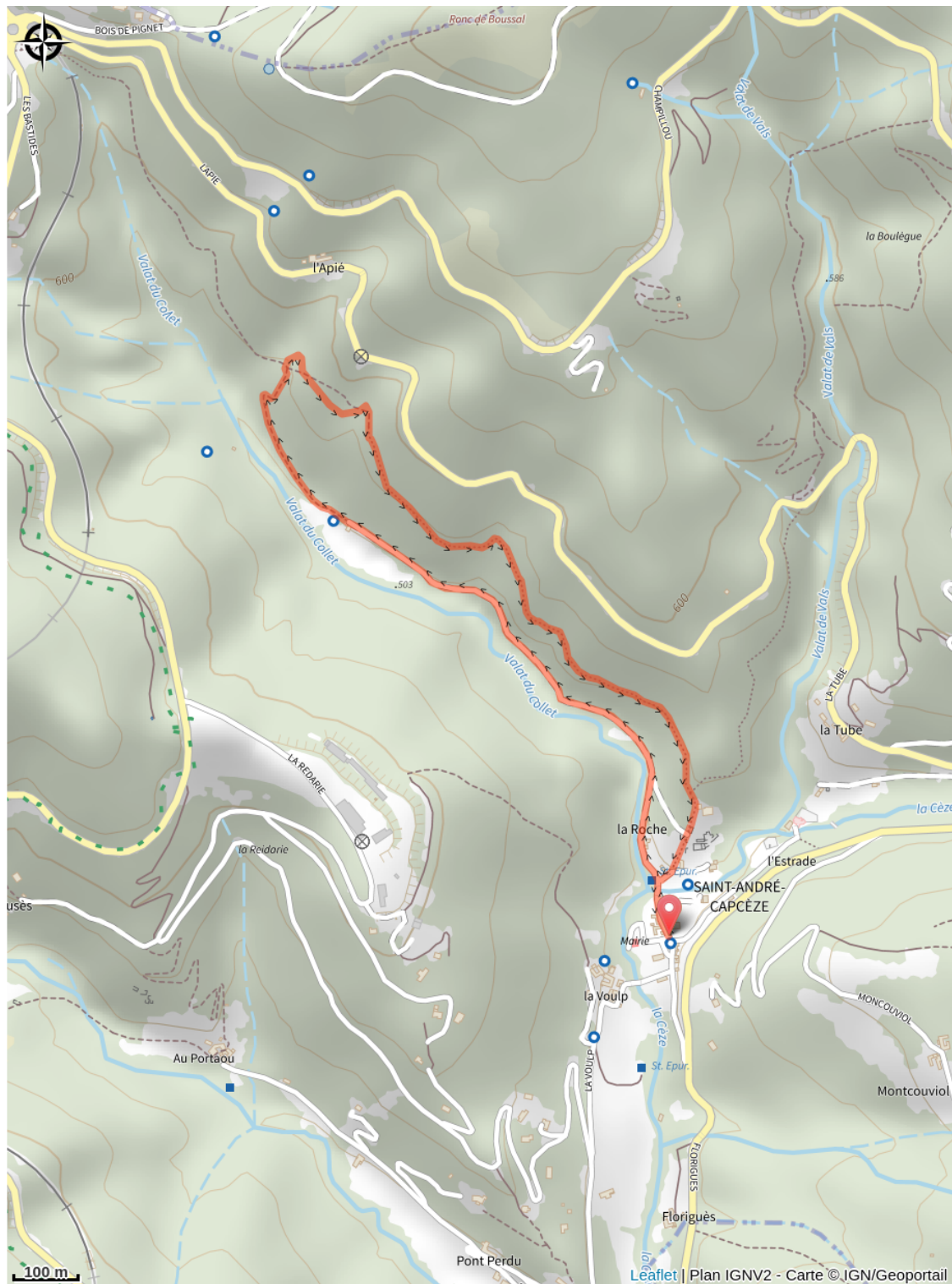
Altitude min 472 m Altitude max 577 m

Le long de l'itinéraire, des poteaux directionnels vous guident, dont le nom de lieu-dits et/ou de direction à suivre, est indiqué en "***italique gras et entre guillemets***" dans le descriptif ci-dessous:

Depuis « ***Saint-André-Capcèze*** » direction « ***La Roche*** ». À « ***La Roche*** », tout droit direction « ***L' Apié*** ». À « ***L' Apié*** », prendre à droite le GR® 700 pour retour à « ***Saint-André-Capcèze*** » par « ***La Roche*** ».

Balade extraite du cartoguide **Mont Lozère - Pays des sources, De la Margeride au lac de Villefort en Cévennes**, mis en œuvre par le Pôle de pleine nature du mont Lozère.

Sur votre chemin...



Toutes les infos pratiques

Recommandations

Adaptez votre équipement aux conditions météo du jour. N'oubliez pas que le temps change vite en montagne. Pensez à emporter de l'eau en quantité suffisante, de bonnes chaussures et un chapeau.

Comment venir ?

Accès routier

Depuis Villefort, par la D51 (8 mn)
Depuis Génolhac, par la D906 et D451 (20 mn)
Depuis Les Vans, par la D901 et D51 (37 mn)
Depuis Mende, par la D901 et D51 (1h 06 mn)

Parking conseillé

Parking de la mairie

i Lieux de renseignement

Maison du tourisme et du Parc national, Génolhac

Place du Colombier, 30450 Génolhac

contact@cevennes-tourisme.fr

Tel : 04 66 61 09 48

<http://www.cevennes-tourisme.fr/>



Office de tourisme Mont- Lozère, Bagnols-les-Bains

avenue de la gare, 48190 Bagnols-les-Bains Mont-Lozere et Goulet

contact@destination-montlozere.fr

Tel : 04 66 47 61 13

<https://www.destination-montlozere.fr/>



Office de tourisme Mont Lozère - Le Bleymard

Place de l'église - Le Bleymard, 48190 Mont Lozère et Goulet

contact@destination-montlozere.fr

Tel : 04 66 47 61 13

<https://www.destination-montlozere.fr/>



Office de tourisme Mont-Lozère, Villefort

43, Place du Bosquet, 48800 Villefort

contact@destination-montlozere.fr

Tel : 04 66 46 87 30

<https://www.destination-montlozere.fr/>



Source

CC Mont Lozère

Parc national des Cévennes

Pôle pleine nature Mont Lozère