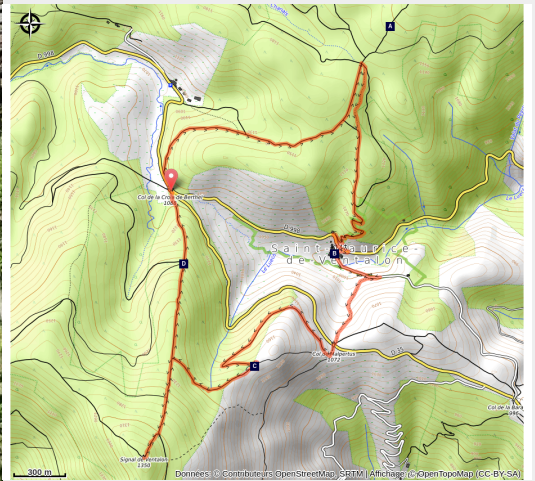


Ventalon

Mont Lozère - Pont-de-Montvert - Sud-Mont-Lozère



Rucher tronc (otcevennesmontlozere)



En passant par la draille du Languedoc et la ligne de partage des eaux entre Atlantique et Méditerranée, ce parcours, au pied du Bougès, offre de belles vues sur les cévennes, le massif de l'Aigoual et le mont Lozère.

Infos pratiques

Pratique : A pied

Durée : 3 h

Longueur : 8.7 km

Dénivelé positif : 483 m

Difficulté : Facile

Type : Boucle

Thèmes : Agriculture et Elevage, Architecture et Village, Eau et Géologie

Itinéraire

Départ : La Croix de Berthel

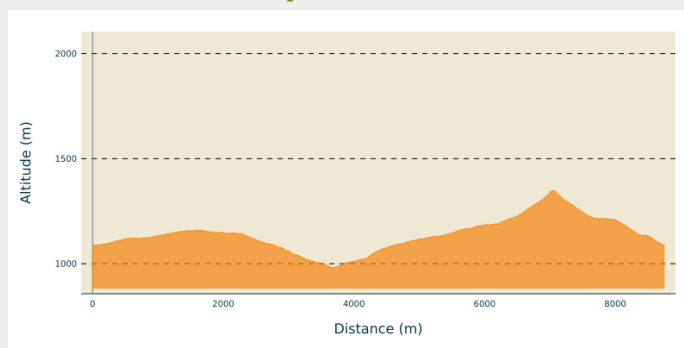
Arrivée : La Croix de Berthel

Balisage : — PR

Communes : 1. Pont-de-Montvert - Sud-Mont-Lozère

2. Saint-Privat-de-Vallongue

Profil altimétrique



Altitude min 981 m Altitude max 1349 m

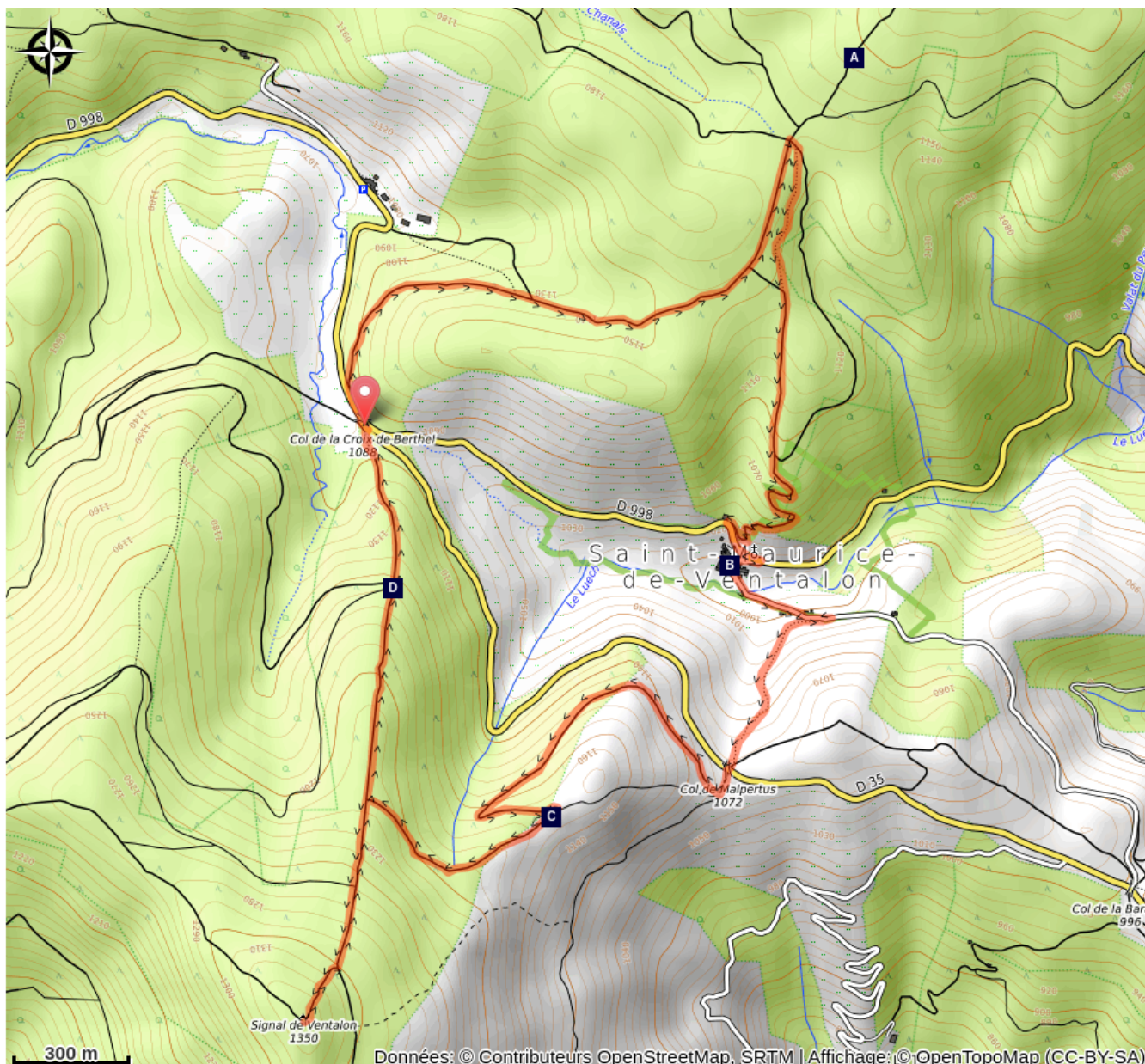
Le long de l'itinéraire, des poteaux directionnels vous guident ainsi qu'un balisage de peinture jaune. Les lieux-dits et/ou les directions à suivre sont indiqués en ***italique gras*** et entre guillemets dans le descriptif ci-dessous :

Au départ de « ***La Croix de Berthel*** », aller sur « ***Saint Maurice de Ventalon*** » par « ***Les Bastides*** » et « ***Plo de la Nassette*** ». À « ***Saint Maurice de Ventalon*** » monter au « ***Col de Malpertus*** », puis aller à « ***Le Grand Cougnet*** ». Depuis le « ***Le Grand Cougnet*** » faite un allée/retour pour monter au « ***Signal de Ventalon*** » en passant par « ***Sous le signal de Ventalon*** ».

De retour à « ***Le Grand Cougnet*** » descendre à « ***La Croix de Berthel*** » par « ***Draille du Ventalon*** ».

Balade extraite du cartoguide **Mont Lozère - Pays des sources, Sommet des Cévennes**, mise en œuvre par le Pôle de pleine nature du Mont Lozère.

Sur votre chemin...



La forêt domaniale du Bougès (A)

Le Village de Saint Maurice de
Ventalon (B)

Ligne de partage des eaux (C)

La draille du Languedoc (D)

Toutes les infos pratiques

En coeur de parc

Le Parc national est un territoire naturel, ouvert à tous, mais soumis à une réglementation qu'il est utile de connaître pour préparer son séjour

Recommandations

Adaptez votre équipement aux conditions météo du jour. N'oubliez pas que le temps change vite en montagne. Pensez à emporter de l'eau en quantité suffisante, de bonnes chaussures et un chapeau. Refermez bien les clôtures et les portillons.

Comment venir ?

Accès routier

Prendre la D 998 en direction d'Alès jusqu'à Saint Maurice de Ventalon.

Parking conseillé

La croix de Berthel

Lieux de renseignement

Office de tourisme Des Cévennes au mont Lozère, Le Pont-de-Montvert

le Quai, 48220 Le Pont de Montvert sud mont-Lozère

info@cevennes-montlozere.com

Tel : 04 66 45 81 94

<https://www.cevennes-montlozere.com/>



Source

CC des Cévennes au Mont Lozère

Parc national des Cévennes

Pôle pleine nature Mont Lozère

Sur votre chemin...



La forêt domaniale du Bougès (A)

Elle couvre une superficie d'environ 3 300 hectares. Le reboisement a été effectué entre 1880 et 1925, au début de la déprise agricole, pour lutter contre l'érosion due au surpâturage. L'ONF gère cette forêt aujourd'hui, en priorité dans le but de protéger les différentes espèces forestières et les écosystèmes, mais aussi dans un but de production. Cette forêt est constituées de différentes essences dont l'épicéa, le sapin pectiné, le mélèze, le pin Laricio. Une faune variée habite la forêt (cervidés, sangliers, rapaces). Quelques grands tétras réintroduits par le PNC vivent dans ces grands espaces. *(Julie Hugon)*

Crédit photo : © Guy Grégoire



Le Village de Saint Maurice de Ventalon (B)

Saint-Maurice-de-Ventalon est le village le plus central du canton, au carrefour du mont Lozère et des Cévennes. Il faut franchir le Ventalon pour atteindre les hameaux du Tronc et du Masmin. Parmi les familles habitant le bourg, des pluriactifs vivent partiellement de l'agriculture, de l'apiculture (Rucher tronc restauré à l'entrée du village), de l'élevage et de randonnées équestres. Ce bourg a connu un passé très convivial avec sa poste, son école, son épicerie et son café qui attiraient les habitants de cette vaste commune. « à Saint-Maurice-de-Ventalon, pour la fête votive, on faisait venir un accordéoniste pour le bal. Elle avait lieu en juillet, sur la placette. Les votiers faisaient la tournée avec la fougasse de Paillasse (surnom de M. Durand, boulanger de Vialas). On y jouait aux quilles. Beaucoup de monde y venait : les habitants de Saint-Frézal, de Soleyrols, etc... » (Léa Carrière. Vent des Bancelles n° 31)

Crédit photo : © Nathalie Thomas



Ligne de partage des eaux (C)

Le territoire de Saint-Maurice-de-Ventalon, pays des sources, situé sur la ligne de partage des eaux est composé de 3 bassins versants. Le Luech, qui prend sa source sur les hauteurs, rejoint les torrents du Rieutort et de la Gourdouze avant de se jeter dans la Céze vers la Méditerranée. Elle voit naître également le Gardon d'Alès qui coule à Saint-Frézal-de-Ventalon en direction de la Méditerranée. La Goudesche et l'Alignon sur le versant océanique serpentent tranquillement au milieu des prés pour rejoindre le Tarn.

Crédit photo : © Yannick Manche



La draille du Languedoc (D)

Cette draille appelée « la languedocienne » a vu passer des dizaines de milliers de moutons venus de nombreuses drailles du midi et se regroupant petit à petit pour rejoindre le plateau du mont Lozère en estive. La couverture végétale, pâturée et piétinée par tant de moutons, ne repoussait pas... Quelques troupeaux et quelques bergers perpétuent la tradition. D'autres troupeaux sont amenés en camion jusqu'à leur lieu d'estive.

Crédit photo : otcevennesmontlozere